



**КОМИТЕТ ИМУЩЕСТВЕННЫХ ОТНОШЕНИЙ  
АДМИНИСТРАЦИИ ПЕРМСКОГО МУНИЦИПАЛЬНОГО РАЙОНА**

**РАСПОРЯЖЕНИЕ**

18.10.2022

№ 4358

**О внесении изменений в  
распоряжение комитета  
имущественных отношений  
администрации Пермского  
муниципального района  
от 21.06.2022 № 2585  
«Об установлении  
публичного сервитута на часть  
земельных участков»**

В соответствии с Федеральным законом от 25.10.2001 № 137-ФЗ «О введении в действие Земельного кодекса Российской Федерации», пп. 5.5.3 п. 5.5 разд. 5 Положения о комитете имущественных отношений администрации Пермского муниципального района, утвержденного решением Земского Собрания Пермского муниципального района Пермского края от 22.12.2016 № 178, на основании ходатайства открытого акционерного общества «Межрегиональная распределительная сетевая компания Урала» (ИНН 6671163413, ОГРН 1056604000970) (далее - ОАО «МРСК Урала») от 30.09.2022 № 9601:

1. Внести в распоряжение Комитета имущественных отношений администрации Пермского муниципального района от 21.06.2022 № 2585 «Об установлении публичного сервитута на часть земельных участков» следующее изменение:

1.1. Пункт 1 читать в новой редакции: «1. Установить в интересах ОАО «МРСК Урала» публичный сервитут общей площадью 59621 кв.м. на часть земельных участков:

- с кадастровым номером 59:32:0180005:1289, расположенный по адресу: Пермский край, Пермский район, Бершетское с/п, с. Бершеть, ул. Мира, 11;
- с кадастровым номером 59:32:0180005:3808, расположенный по адресу: Пермский край, Пермский район, Бершетское с/п, с. Бершеть, ул. Мира, 17а;
- с кадастровым номером 59:32:0180005:4245, расположенный по адресу: Пермский край, Пермский район, Бершетское с/п, с. Бершеть, ул. Мира, 19;
- с кадастровым номером 59:32:0180005:4875, расположенный по адресу: Пермский край, Пермский район, Бершетское с/п, с. Бершеть, ул. Мира, уч. 9;



- с кадастровым номером 59:32:0180005:119, расположенный по адресу: Пермский край, Пермский район, Бершетское с/п, с. Бершеть, ул. Сибирский тракт, 19а;
- с кадастровым номером 59:32:0180005:1489, расположенный по адресу: Пермский край, Пермский район, Бершетское с/п, с. Бершеть, ул. Сибирский тракт, 25;
- с кадастровым номером 59:32:0180005:1524, расположенный по адресу: Пермский край, Пермский район, Бершетское с/п, с. Бершеть, ул. Цветочная, 11;
- с кадастровым номером 59:32:0180005:1525, расположенный по адресу: Пермский край, Пермский район, Бершетское с/п, с. Бершеть, ул. Сибирский тракт, 14;
- с кадастровым номером 59:32:0180005:1557, расположенный по адресу: Пермский край, Пермский район, Бершетское с/п, с. Бершеть, ул. Сибирский тракт, 1а;
- с кадастровым номером 59:32:0180005:19, расположенный по адресу: Пермский край, Пермский район, Бершетское с/п, с. Бершеть, ул. Сибирский тракт, 31;
- с кадастровым номером 59:32:0180005:31, расположенный по адресу: Пермский край, Пермский район, Бершетское с/п, с. Бершеть, ул. Сибирский тракт, 3;
- с кадастровым номером 59:32:0180005:33, расположенный по адресу: Пермский край, Пермский район, Бершетское с/п, с. Бершеть, ул. Сибирский тракт, 5;
- с кадастровым номером 59:32:0180005:37, расположенный по адресу: Пермский край, Пермский район, Бершетское с/п, с. Бершеть, ул. Сибирский тракт, 11а;
- с кадастровым номером 59:32:0180005:39, расположенный по адресу: Пермский край, Пермский район, Бершетское с/п, с. Бершеть, ул. Сибирский тракт, 13;
- с кадастровым номером 59:32:0180005:4, расположенный по адресу: Пермский край, Пермский район, Бершетское с/п, с. Бершеть, ул. Полевая, 10;
- с кадастровым номером 59:32:0180005:40, расположенный по адресу: Пермский край, Пермский район, Бершетское с/п, с. Бершеть, ул. Сибирский тракт, 15;
- с кадастровым номером 59:32:0180005:41, расположенный по адресу: Пермский край, Пермский район, Бершетское с/п, с. Бершеть, ул. Сибирский тракт, 17;
- с кадастровым номером 59:32:0180005:412, расположенный по адресу: Пермский край, Пермский район, Бершетское с/п, с. Бершеть, ул. Сибирский тракт, 35;





- с кадастровым номером 59:32:4550009:50, расположенный по адресу: Пермский край, Пермский район, Бершетское с/п, с. Бершеть, ул. Луговая, 38;
- с кадастровым номером 59:32:0180005:1293, расположенный по адресу: Пермский край, Пермский район, Бершетское с/п, с. Бершеть, ул. Железнодорожная, 9;
- с кадастровым номером 59:32:0180005:141, расположенный по адресу: Пермский край, Пермский район, Бершетское с/п, с. Бершеть, ул. Забайкальская, 10;
- с кадастровым номером 59:32:0180005:143, расположенный по адресу: Пермский край, Пермский район, Бершетское с/п, с. Бершеть, ул. Забайкальская, 6;
- с кадастровым номером 59:32:0180005:1503, расположенный по адресу: Пермский край, Пермский район, Бершетское с/п, с. Бершеть, ул. Железнодорожная, 34;
- с кадастровым номером 59:32:0180005:276, расположенный по адресу: Пермский край, Пермский район, Бершетское с/п, с. Бершеть, ул. Забайкальская, 9;
- с кадастровым номером 59:32:0180005:277, расположенный по адресу: Пермский край, Пермский район, Бершетское с/п, с. Бершеть, ул. Забайкальская, 7;
- с кадастровым номером 59:32:0180005:278, расположенный по адресу: Пермский край, Пермский район, Бершетское с/п, с. Бершеть, ул. Забайкальская, 5;
- с кадастровым номером 59:32:0180005:283, расположенный по адресу: Пермский край, Пермский район, Бершетское с/п, с. Бершеть, ул. Забайкальская, 14;
- с кадастровым номером 59:32:0180005:286, расположенный по адресу: Пермский край, Пермский район, Бершетское с/п, с. Бершеть, ул. Железнодорожная, 23;
- с кадастровым номером 59:32:0180005:287, расположенный по адресу: Пермский край, Пермский район, Бершетское с/п, с. Бершеть, ул. Железнодорожная, 25;
- с кадастровым номером 59:32:0180005:290, расположенный по адресу: Пермский край, Пермский район, Бершетское с/п, с. Бершеть, ул. Железнодорожная, 26а;
- с кадастровым номером 59:32:0180005:292, расположенный по адресу: Пермский край, Пермский район, Бершетское с/п, с. Бершеть, ул. Железнодорожная, 24;
- с кадастровым номером 59:32:0180005:295, расположенный по адресу: Пермский край, Пермский район, Бершетское с/п, с. Бершеть, ул. Железнодорожная, 28;
- с кадастровым номером 59:32:0180005:300, расположенный по адресу: Пермский край, Пермский район, Бершетское с/п, с. Бершеть, ул. Железнодорожная, 20;



- с кадастровым номером 59:32:0180005:480, расположенный по адресу: Пермский край, Пермский район, Бершетское с/п, с. Бершеть, ул. Забайкальская, 18;
- с кадастровым номером 59:32:0180005:482, расположенный по адресу: Пермский край, Пермский район, Бершетское с/п, с. Бершеть, ул. Забайкальская, 16;
- с кадастровым номером 59:32:0180005:307, расположенный по адресу: Пермский край, Пермский район, Бершетское с/п, с. Бершеть, ул. Забайкальская, 10а;
- с кадастровым номером 59:32:4550009:4, расположенный по адресу: Пермский край, Пермский район, Бершетское с/п, с. Бершеть, ул. Новосельская, 2;
- с кадастровым номером 59:32:0180005:217, расположенный по адресу: Пермский край, Пермский район, Бершетское с/п, с. Бершеть, ул. Сибирский тракт, 125;
- с кадастровым номером 59:32:0180005:221, расположенный по адресу: Пермский край, Пермский район, Бершетское с/п, с. Бершеть, ул. Сибирский тракт, 131;
- с кадастровым номером 59:32:0180005:223, расположенный по адресу: Пермский край, Пермский район, Бершетское с/п, с. Бершеть, ул. Сибирский тракт, 135;
- с кадастровым номером 59:32:0180005:271, расположенный по адресу: Пермский край, Пермский район, Бершетское с/п, с. Бершеть, ул. Сибирский тракт, 196;
- с кадастровым номером 59:32:0180005:414, расположенный по адресу: Пермский край, Пермский район, Бершетское с/п, с. Бершеть, ул. Сибирский тракт, 135;
- с кадастровым номером 59:32:0180005:418, расположенный по адресу: Пермский край, Пермский район, Бершетское с/п, с. Бершеть, ул. Сибирский тракт, 143;
- с кадастровым номером 59:32:0180005:4468, расположенный по адресу: Пермский край, Пермский район, Бершетское с/п, с. Бершеть, ул. Сибирский тракт, 133;
- с кадастровым номером 59:32:0180005:4469, расположенный по адресу: Пермский край, Пермский район, Бершетское с/п, с. Бершеть, ул. Сибирский тракт, 133а;
- с кадастровым номером 59:32:0180005:4470, расположенный по адресу: Пермский край, Пермский район, Бершетское с/п, с. Бершеть, ул. Сибирский тракт, 133б;
- с кадастровым номером 59:32:0180005:1003, расположенный по адресу: Пермский край, Пермский район, Бершетское с/п, с. Бершеть, ул. Сибирский тракт, 130а;



- с кадастровым номером 59:32:0180005:1048, расположенный по адресу: Пермский край, Пермский район, Бершетское с/п, с. Бершеть, ул. Сибирский тракт, 184а;
- с кадастровым номером 59:32:0180005:1101, расположенный по адресу: Пермский край, Пермский район, Бершетское с/п, с. Бершеть, ул. Сибирский тракт, 77;
- с кадастровым номером 59:32:0000000:38, расположенный по адресу: Пермский край, Пермский район, Бершетское с/п;
- с кадастровым номером 59:32:0180005:146, расположенный по адресу: Пермский край, Пермский район, Бершетское с/п, с. Бершеть, ул. Новотракторная, 7;
- с кадастровым номером 59:32:0180005:147, расположенный по адресу: Пермский край, Пермский район, Бершетское с/п, с. Бершеть, ул. Новотракторная, 8;
- с кадастровым номером 59:32:0180005:148, расположенный по адресу: Пермский край, Пермский район, Бершетское с/п, с. Бершеть, ул. Новотракторная, 9;
- с кадастровым номером 59:32:0180005:149, расположенный по адресу: Пермский край, Пермский район, Бершетское с/п, с. Бершеть, ул. Новотракторная, 10;
- с кадастровым номером 59:32:0180005:1499, расположенный по адресу: Пермский край, Пермский район, Бершетское с/п, с. Бершеть, ул. Новотракторная, 16в;
- с кадастровым номером 59:32:0180005:160, расположенный по адресу: Пермский край, Пермский район, Бершетское с/п, с. Бершеть, ул. Сибирский тракт, 142;
- с кадастровым номером 59:32:0180005:166, расположенный по адресу: Пермский край, Пермский район, Бершетское с/п, с. Бершеть, ул. Сибирский тракт, 63;
- с кадастровым номером 59:32:0180005:167, расположенный по адресу: Пермский край, Пермский район, Бершетское с/п, с. Бершеть, ул. Сибирский тракт, 65;
- с кадастровым номером 59:32:0180005:170, расположенный по адресу: Пермский край, Пермский район, Бершетское с/п, с. Бершеть, ул. Сибирский тракт, 71;
- с кадастровым номером 59:32:0180005:171, расположенный по адресу: Пермский край, Пермский район, Бершетское с/п, с. Бершеть, ул. Сибирский тракт, 73;
- с кадастровым номером 59:32:0180005:177, расположенный по адресу: Пермский край, Пермский район, Бершетское с/п, с. Бершеть, ул. Сибирский тракт, 144;

- с кадастровым номером 59:32:0180005:178, расположенный по адресу: Пермский край, Пермский район, Бершетское с/п, с. Бершеть, ул. Сибирский тракт, 146;
- с кадастровым номером 59:32:0180005:180, расположенный по адресу: Пермский край, Пермский район, Бершетское с/п, с. Бершеть, ул. Сибирский тракт, 150;
- с кадастровым номером 59:32:0180005:183, расположенный по адресу: Пермский край, Пермский район, Бершетское с/п, с. Бершеть, ул. Сибирский тракт, 156;
- с кадастровым номером 59:32:0180005:184, расположенный по адресу: Пермский край, Пермский район, Бершетское с/п, с. Бершеть, ул. Сибирский тракт, 158;
- с кадастровым номером 59:32:0180005:186, расположенный по адресу: Пермский край, Пермский район, Бершетское с/п, с. Бершеть, ул. Сибирский тракт, 160;
- с кадастровым номером 59:32:0180005:187, расположенный по адресу: Пермский край, Пермский район, Бершетское с/п, с. Бершеть, ул. Сибирский тракт, 162;
- с кадастровым номером 59:32:0180005:192, расположенный по адресу: Пермский край, Пермский район, Бершетское с/п, с. Бершеть, ул. Сибирский тракт, 170;
- с кадастровым номером 59:32:0180005:195, расположенный по адресу: Пермский край, Пермский район, Бершетское с/п, с. Бершеть, ул. Новотрактовая, 13в;
- с кадастровым номером 59:32:0180005:196, расположенный по адресу: Пермский край, Пермский район, Бершетское с/п, с. Бершеть, ул. Новотрактовая, 16а;
- с кадастровым номером 59:32:0180005:197, расположенный по адресу: Пермский край, Пермский район, Бершетское с/п, с. Бершеть, ул. Новотрактовая, д. 17;
- с кадастровым номером 59:32:0180005:198, расположенный по адресу: Пермский край, Пермский район, Бершетское с/п, с. Бершеть, ул. Новотрактовая, 13а;
- с кадастровым номером 59:32:0180005:200, расположенный по адресу: Пермский край, Пермский район, Бершетское с/п, с. Бершеть, ул. Новотрактовая, 16;
- с кадастровым номером 59:32:0180005:202, расположенный по адресу: Пермский край, Пермский район, Бершетское с/п, с. Бершеть, ул. Новотрактовая, 19;



- с кадастровым номером 59:32:0180005:262, расположенный по адресу: Пермский край, Пермский район, Бершетское с/п, с. Бершеть, ул. Новотрактовая, 15;
- с кадастровым номером 59:32:0180005:378, расположенный по адресу: Пермский край, Пермский район, Бершетское с/п, с. Бершеть, ул. Сибирский тракт, 108а;
- с кадастровым номером 59:32:0180005:382, расположенный по адресу: Пермский край, Пермский район, Бершетское с/п, с. Бершеть, ул. Сибирский тракт, 104д;
- с кадастровым номером 59:32:0180005:383, расположенный по адресу: Пермский край, Пермский район, Бершетское с/п, с. Бершеть, ул. Сибирский тракт, 114;
- с кадастровым номером 59:32:0180005:385, расположенный по адресу: Пермский край, Пермский район, Бершетское с/п, с. Бершеть, ул. Сибирский тракт, 118;
- с кадастровым номером 59:32:0180005:386, расположенный по адресу: Пермский край, Пермский район, Бершетское с/п, с. Бершеть, ул. Сибирский тракт, 122;
- с кадастровым номером 59:32:0180005:3892, расположенный по адресу: Пермский край, Пермский район, Бершетское с/п, с. Бершеть, ул. Новотрактовая;
- с кадастровым номером 59:32:0180005:3916, расположенный по адресу: Пермский край, Пермский район, Бершетское с/п, с. Бершеть, ул. Новотрактовая, з/у 14г;
- с кадастровым номером 59:32:0180005:398, расположенный по адресу: Пермский край, Пермский район, Бершетское с/п, с. Бершеть, ул. Новотрактовая, 4;
- с кадастровым номером 59:32:0180005:399, расположенный по адресу: Пермский край, Пермский район, Бершетское с/п, с. Бершеть, ул. Новотрактовая, 5;
- с кадастровым номером 59:32:0180005:400, расположенный по адресу: Пермский край, Пермский район, Бершетское с/п, с. Бершеть, ул. Новотрактовая, 6;
- с кадастровым номером 59:32:0180005:4177, расположенный по адресу: Пермский край, Пермский район, Бершетское с/п, с. Бершеть, ул. Сибирский тракт, 109;
- с кадастровым номером 59:32:0180005:4182, расположенный по адресу: Пермский край, Пермский район, Бершетское с/п, с. Бершеть, ул. Сибирский тракт, 75;
- с кадастровым номером 59:32:0180005:4191, расположенный по адресу: Пермский край, р-н Пермский, с/п Бершетское, с. Бершеть, ул. Сибирский тракт, 188;

- с кадастровым номером 59:32:0180005:4192, расположенный по адресу: Пермский край, Пермский район, Бершетское с/п, с. Бершеть, ул. Сибирский тракт, 188а;
- с кадастровым номером 59:32:0180005:4250, расположенный по адресу: Пермский край, Пермский район, Бершетское с/п, с. Бершеть, ул. Новотракторная;
- с кадастровым номером 59:32:0180005:4251, расположенный по адресу: Пермский край, Пермский район, Бершетское с/п, с. Бершеть, ул. Новотракторная;
- с кадастровым номером 59:32:0180005:4340, расположенный по адресу: Пермский край, Пермский район, Бершетское с/п, с. Бершеть, ул. Новотракторная, 13;
- с кадастровым номером 59:32:0180005:4341, расположенный по адресу: Пермский край, Пермский район, Бершетское с/п, с. Бершеть, ул. Новотракторная, 13г;
- с кадастровым номером 59:32:0180005:4345, расположенный по адресу: Пермский край, Пермский район, Бершетское с/п, с. Бершеть, ул. Новотракторная, 10а;
- с кадастровым номером 59:32:0180005:4357, расположенный по адресу: Пермский край, Пермский район, Бершетское с/п, с. Бершеть, ул. Сибирский тракт, 134а;
- с кадастровым номером 59:32:0180005:4358, расположенный по адресу: Пермский край, Пермский район, Бершетское с/п, с. Бершеть, ул. Сибирский тракт, 134;
- с кадастровым номером 59:32:0180005:4430, расположенный по адресу: Пермский край, Пермский район, Бершетское с/п, с. Бершеть, ул. Новотракторная, 17а;
- с кадастровым номером 59:32:0180005:4431, расположенный по адресу: Пермский край, район Пермский, Бершетское с/п, с. Бершеть, ул. Сибирский тракт, 166б;
- с кадастровым номером 59:32:0180005:4457, расположенный по адресу: Пермский край, Пермский район, Бершетское с/п, с. Бершеть, ул. Сибирский тракт, 148;
- с кадастровым номером 59:32:0180005:4463, расположенный по адресу: Пермский край, Пермский район, Бершетское с/п, с. Бершеть;
- с кадастровым номером 59:32:0180005:452, расположенный по адресу: Пермский край, Пермский район, Бершетское с/п, с. Бершеть, ул. Сибирский тракт, 190;
- с кадастровым номером 59:32:0180005:453, расположенный по адресу: Пермский край, Пермский район, Бершетское с/п, с. Бершеть, ул. Сибирский тракт, 190а;

- с кадастровым номером 59:32:0180005:4530, расположенный по адресу: Пермский край, Пермский район, Бершетское с/п, с. Бершеть, ул. Новотрактовая;
- с кадастровым номером 59:32:0180005:4696, расположенный по адресу: Пермский край, Пермский район, Бершетское с/п, с. Бершеть, ул. Сибирский тракт, 107;
- с кадастровым номером 59:32:0180005:4853, расположенный по адресу: Пермский край, Пермский район, Бершетское с/п, с. Бершеть, ул. Сибирский тракт, 152;
- с кадастровым номером 59:32:0180005:4857, расположенный по адресу: Пермский край, Пермский район, Бершетское с/п, с. Бершеть, ул. Новотрактовая, з/у 19в;
- с кадастровым номером 59:32:0180005:4880, расположенный по адресу: Пермский край, Пермский район, Бершетское с/п, с. Бершеть, ул. Новотрактовая, з/у 22/1;
- с кадастровым номером 59:32:0180005:4881, расположенный по адресу: Пермский край, Пермский район, Бершетское с/п, с. Бершеть, ул. Новотрактовая, уч. 22;
- с кадастровым номером 59:32:0180005:4911, расположенный по адресу: Пермский край, Пермский район, Бершетское с/п, с. Бершеть, ул. Новотрактовая, з/у 18а;
- с кадастровым номером 59:32:0180005:4912, расположенный по адресу: Пермский край, Пермский район, Бершетское с/п, с. Бершеть, ул. Новотрактовая, з/у 18;
- с кадастровым номером 59:32:0180005:4932, расположенный по адресу: Пермский край, Пермский район, Бершетское с/п, с. Бершеть, ул. Новотрактовая, з/у 1;
- с кадастровым номером 59:32:0180005:4938, расположенный по адресу: Пермский край, Пермский район, Бершетское с/п, с. Бершеть, ул. Новотрактовая;
- с кадастровым номером 59:32:0180005:4956, расположенный по адресу: Пермский край, Пермский район, Бершетское с/п, с. Бершеть, ул. Новотрактовая, з/у 16б;
- с кадастровым номером 59:32:0180005:4988, расположенный по адресу: Пермский край, Пермский район, Бершетское с/п, с. Бершеть, ул. Новотрактовая;
- с кадастровым номером 59:32:0180005:4993, расположенный по адресу: Пермский край, Пермский район, Бершетское с/п, с. Бершеть, ул. Новотрактовая, з/у 20а;
- с кадастровым номером 59:32:0180005:4994, расположенный по адресу: Пермский край, Пермский район, Бершетское с/п, с. Бершеть, ул. Новотрактовая, з/у 20;

- с кадастровым номером 59:32:0180005:5021, расположенный по адресу: Пермский край, Пермский район, Бершетское с/п, с. Бершеть, ул. Сибирский тракт;
- с кадастровым номером 59:32:0180005:233, расположенный по адресу: Пермский край, р-н Пермский, с/пос. Бершетское, с. Бершеть, тракт Сибирский, 178;
- с кадастровым номером 59:32:0180005:413, расположенный по адресу: Пермский край, Пермский район, с/п Бершетское, с. Бершеть, ул. Сибирский тракт, 37;
- с кадастровым номером 59:32:0180005:231, расположенный по адресу: Пермский край, Пермский район, с/п Бершетское, с. Бершеть, ул. Сибирский тракт, 111;
- с кадастровым номером 59:32:0180005:475, расположенный по адресу: Пермский край, Пермский район, Бершетское с.п., с. Бершеть, ул. Запрудная, 31.

Цель: Для размещения объекта электросетевого хозяйства «ВЛ-0,4 кВ от ТП-63501, ВЛ-0,4 кВ от ТП-66211, ВЛ-0,4 кВ от ТП-66220, ВЛ-0,4 кВ от ТП-66222».

Срок: 49 лет.».

1.2. Приложение к распоряжению № 2585 от 21.06.2022 изложить в новой редакции согласно приложения к настоящему распоряжению.

2. Настоящее распоряжение вступает в силу со дня его подписания.

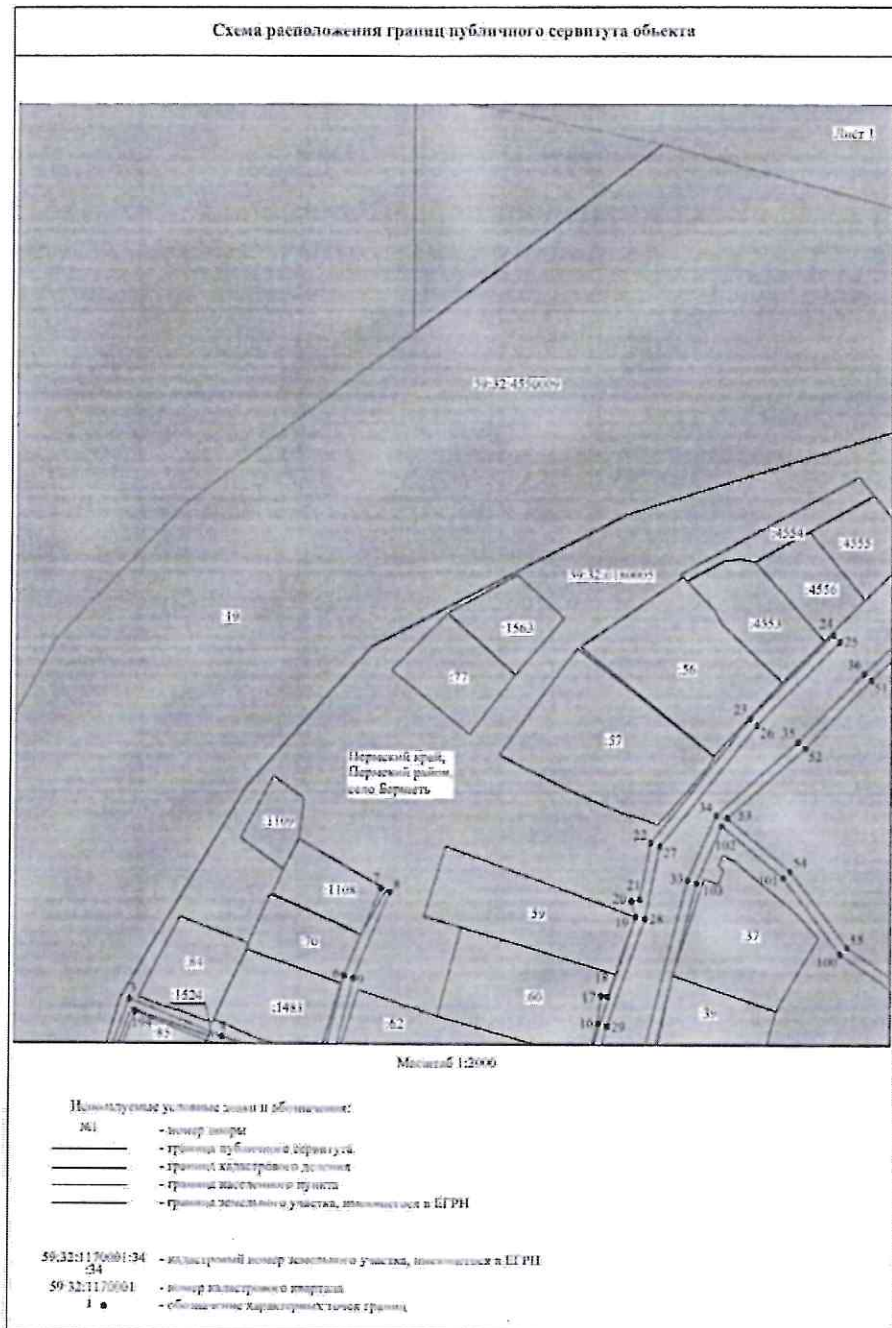
3. Контроль исполнения настоящего распоряжения оставляю за собой.

И.о. председателя комитета



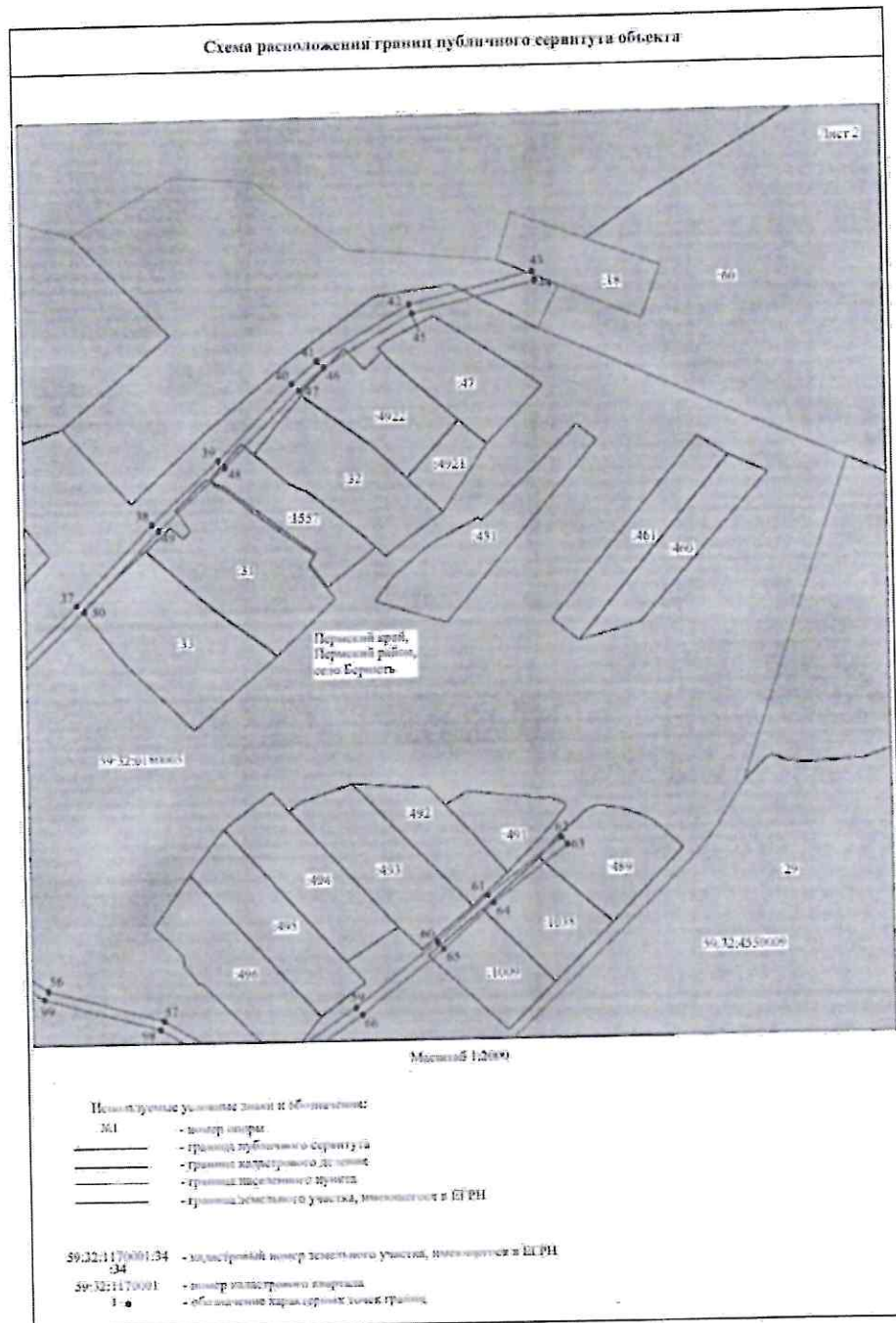
М.В. Королева

Приложение № 1  
к распоряжению  
комитета имущественных  
отношений администрации  
Пермского муниципального района  
от 18.10.2022 № 4358





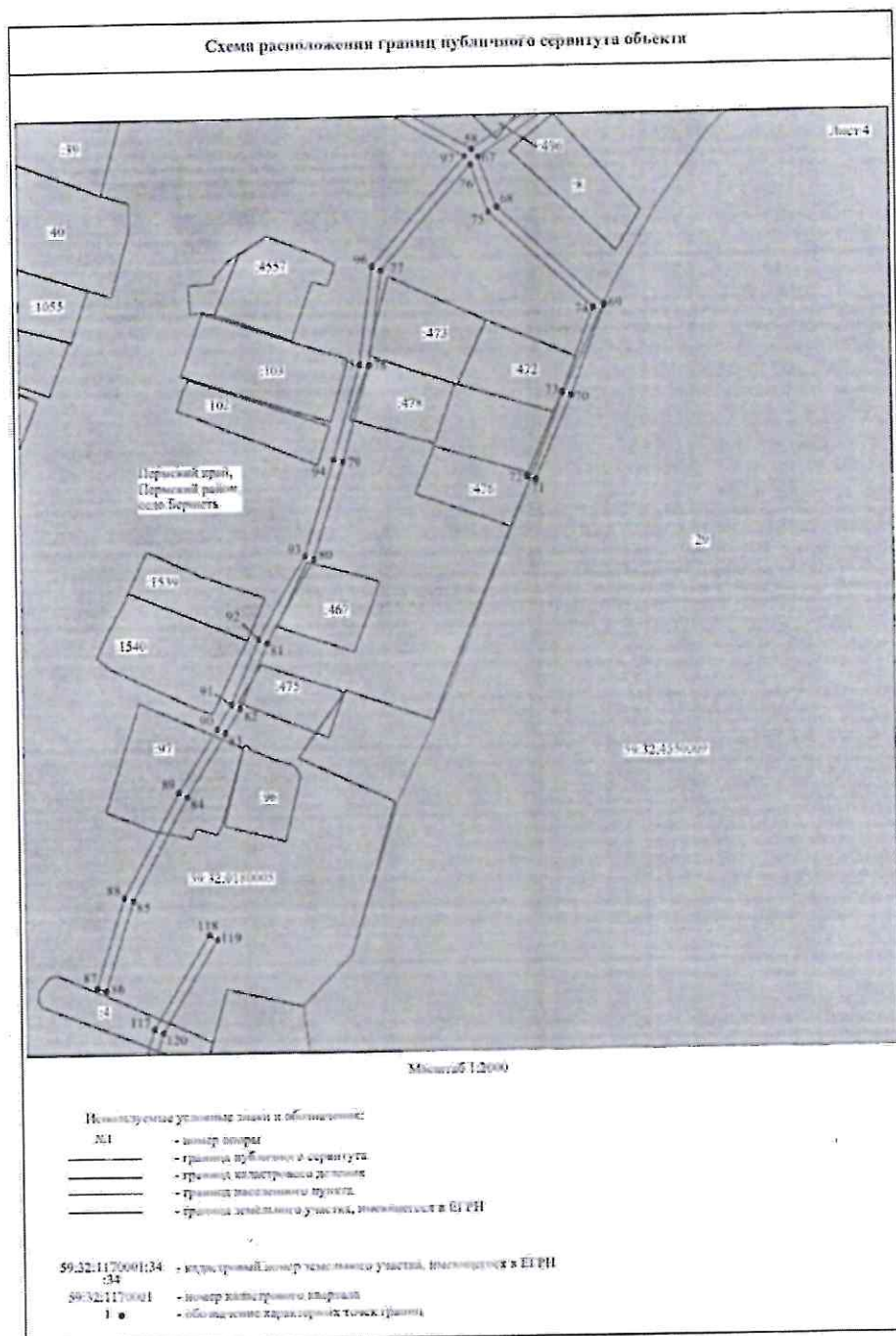
Приложение № 2  
к распоряжению  
комитета имущественных  
отношений администрации  
Пермского муниципального района  
от 18.10.2022 № 4358



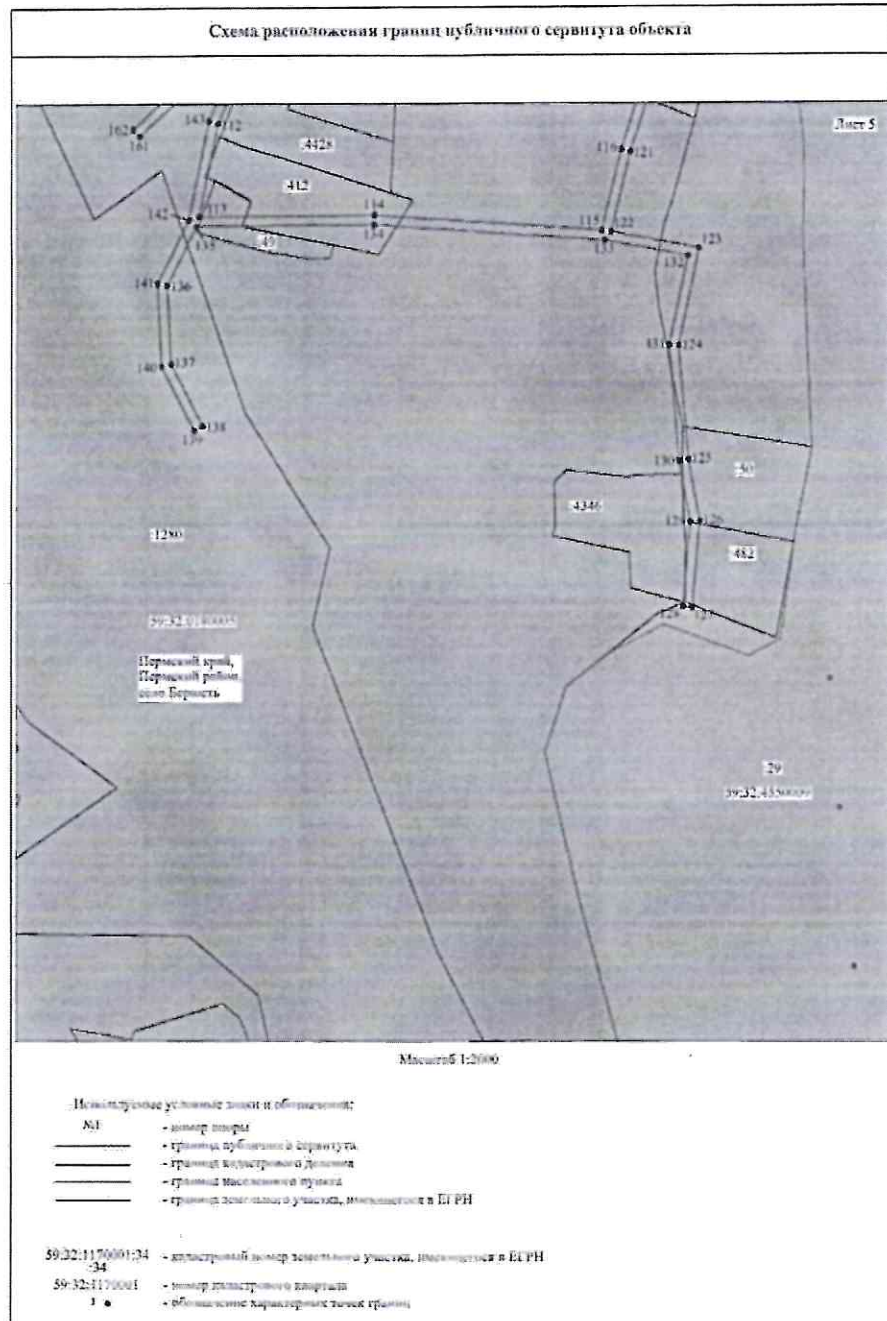
Приложение № 3  
к распоряжению  
комитета имущественных  
отношений администрации  
Пермского муниципального района  
от 18.10.2022 № 4358



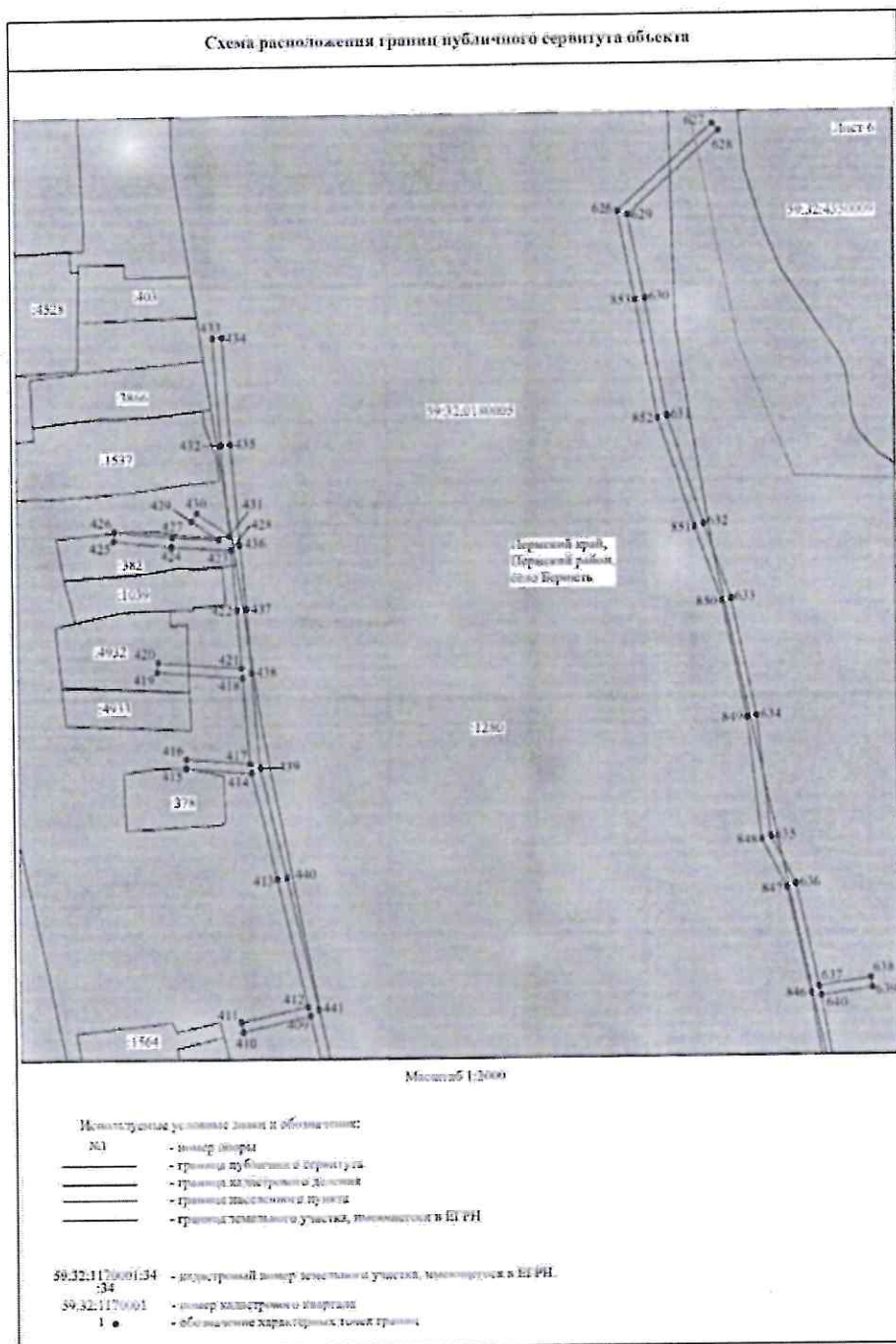
Приложение № 4  
к распоряжению  
комитета имущественных  
отношений администрации  
Пермского муниципального района  
от 18.10.2022 № 4358



Приложение № 5  
к распоряжению  
комитета имущественных  
отношений администрации  
Пермского муниципального района  
от 18.10.2022 № 4358



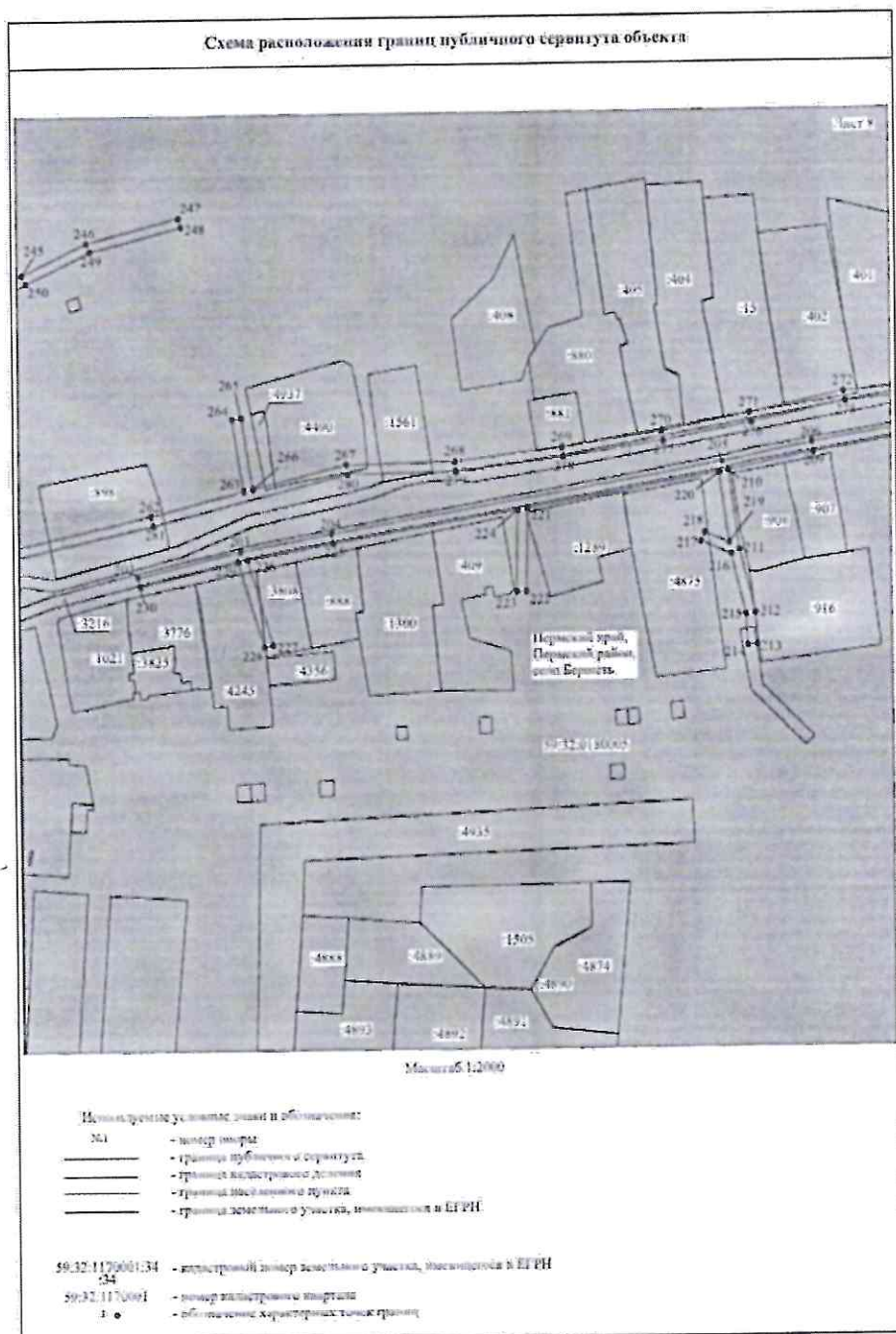
Приложение № 6  
к распоряжению  
комитета имущественных  
отношений администрации  
Пермского муниципального района  
от 18.10.2022 № 4358



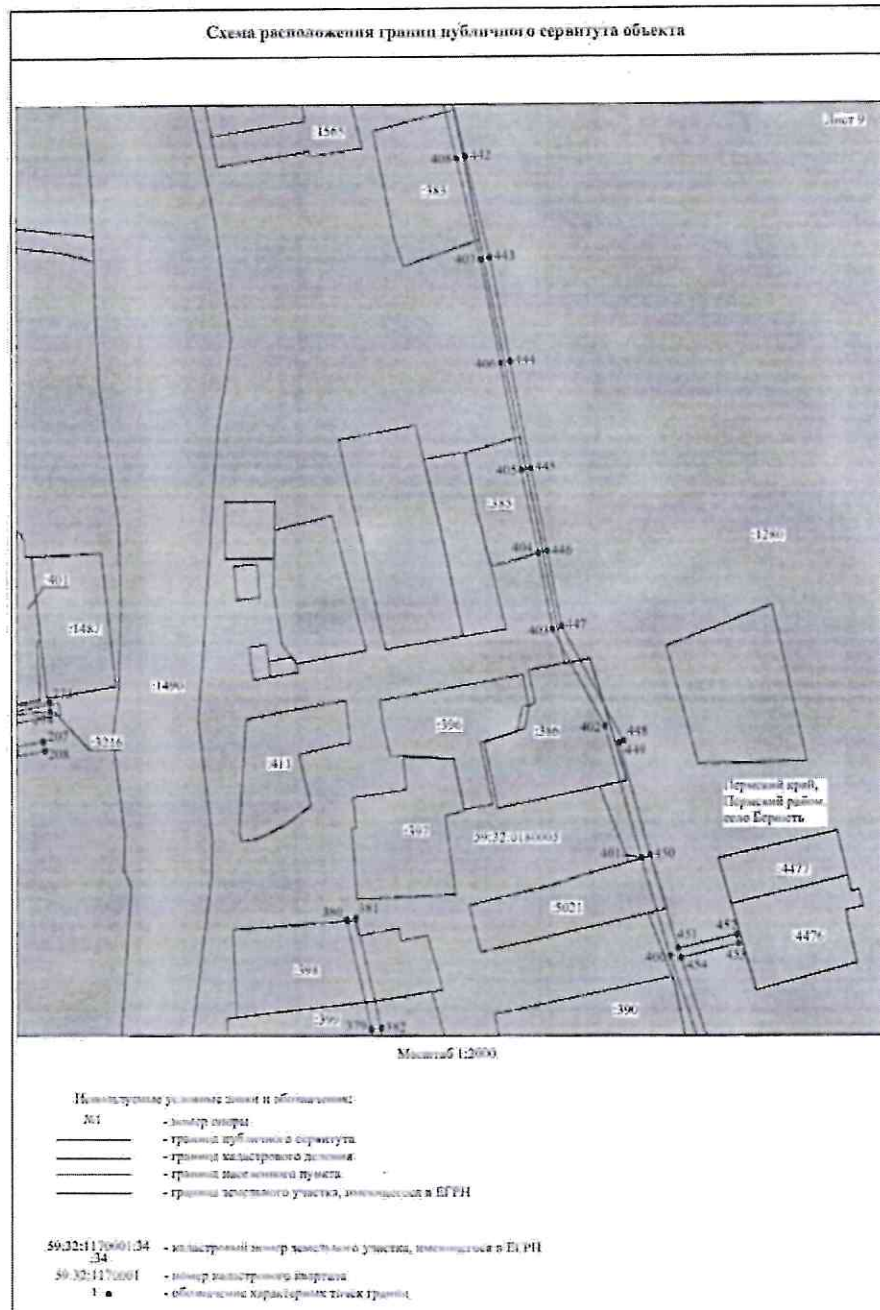
Приложение № 7  
к распоряжению  
комитета имущественных  
отношений администрации  
Пермского муниципального района  
от 18.10.2022 № 4358



Приложение № 8  
к распоряжению  
комитета имущественных  
отношений администрации  
Пермского муниципального района  
от 18.10.2022 № 4358

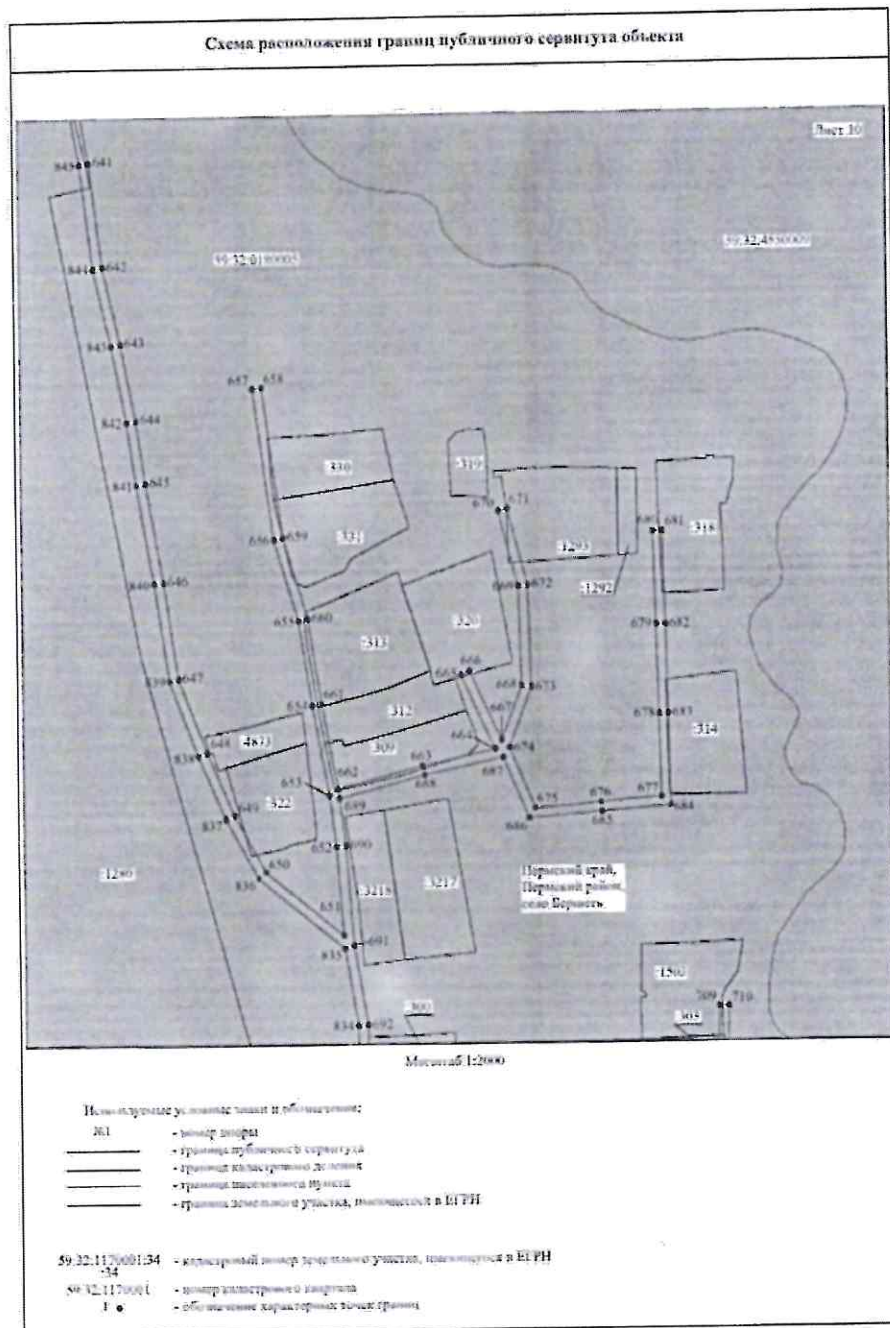


Приложение № 9  
к распоряжению  
комитета имущественных  
отношений администрации  
Пермского муниципального района  
от 18.10.2022 № 4358

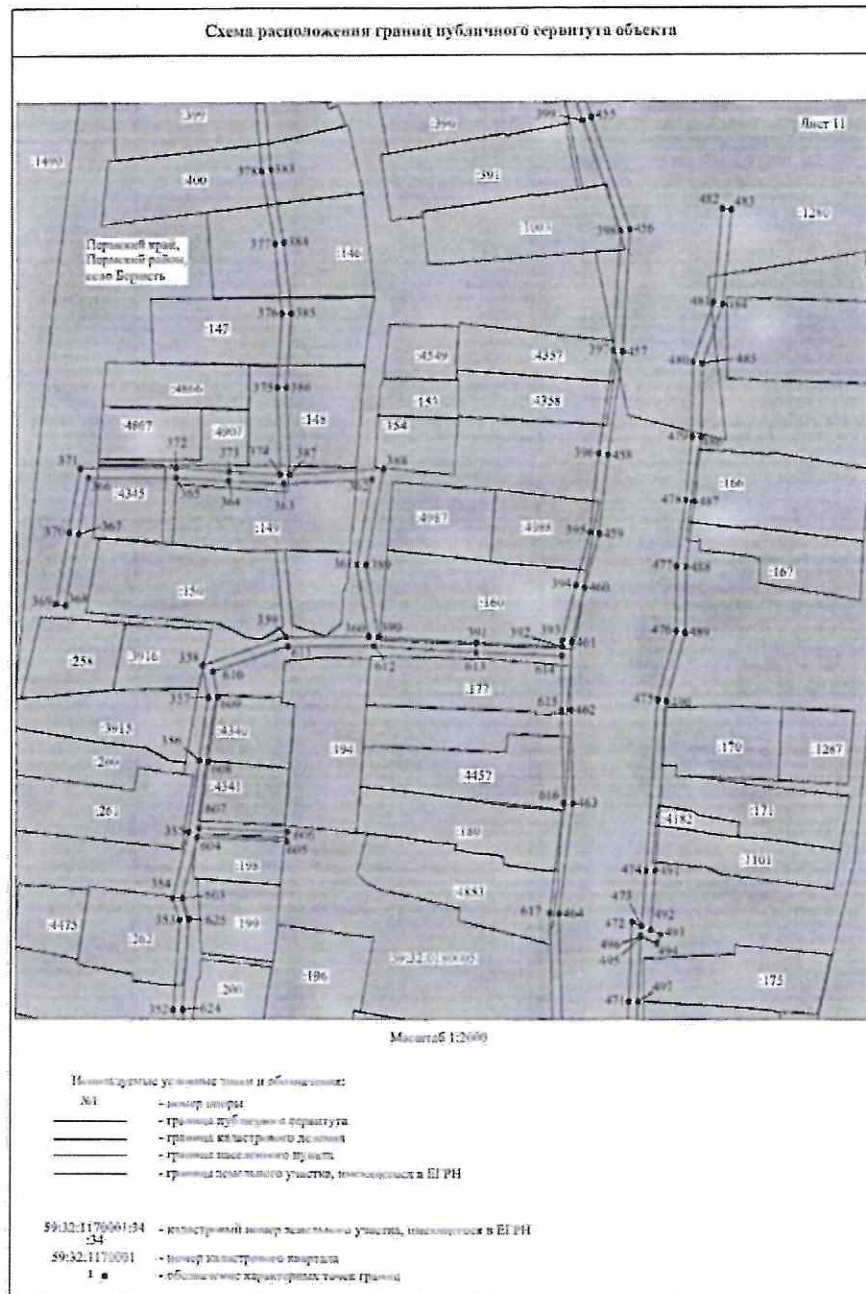




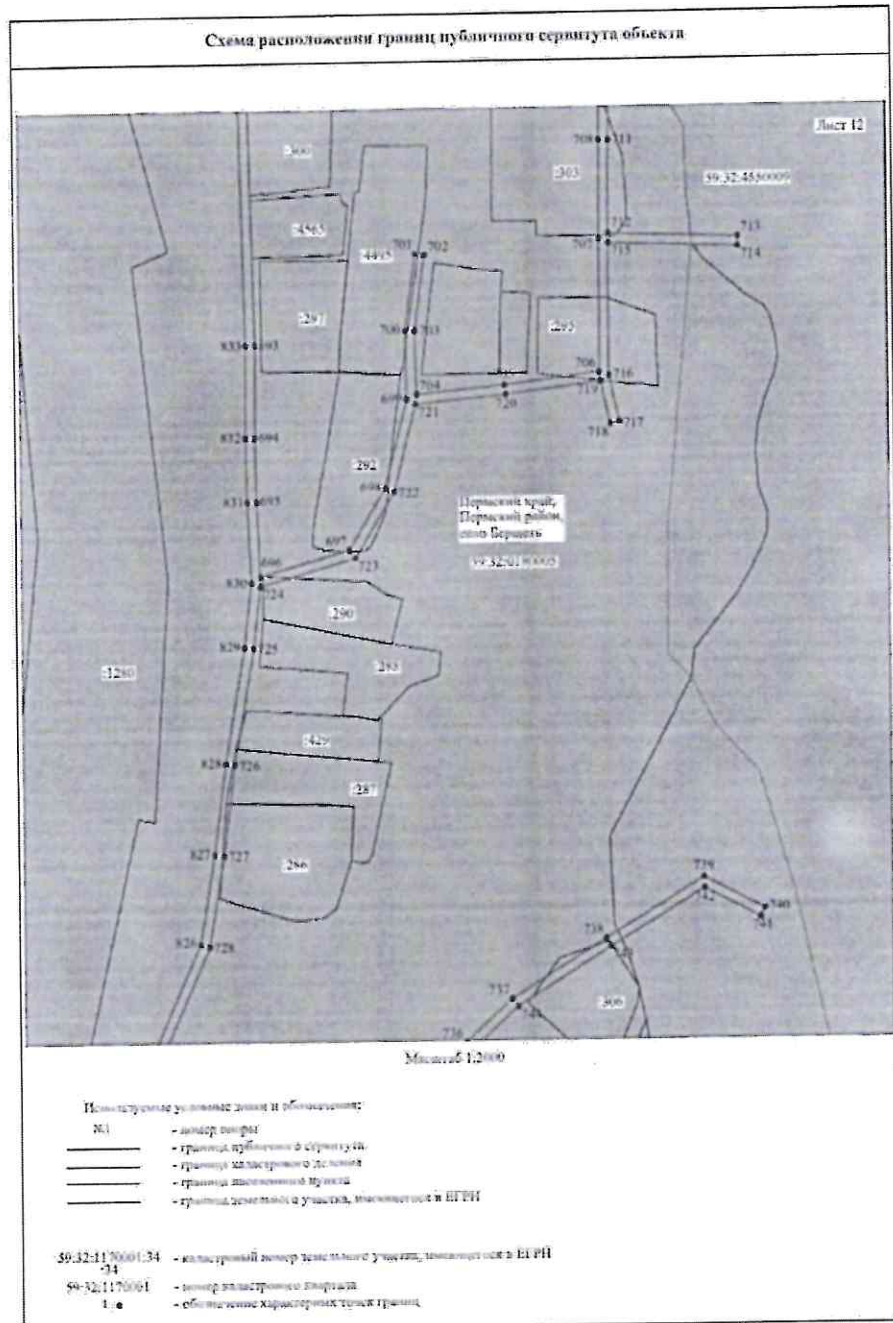
Приложение № 10  
к распоряжению  
комитета имущественных  
отношений администрации  
Пермского муниципального района  
от 18.10.2022 № 4358



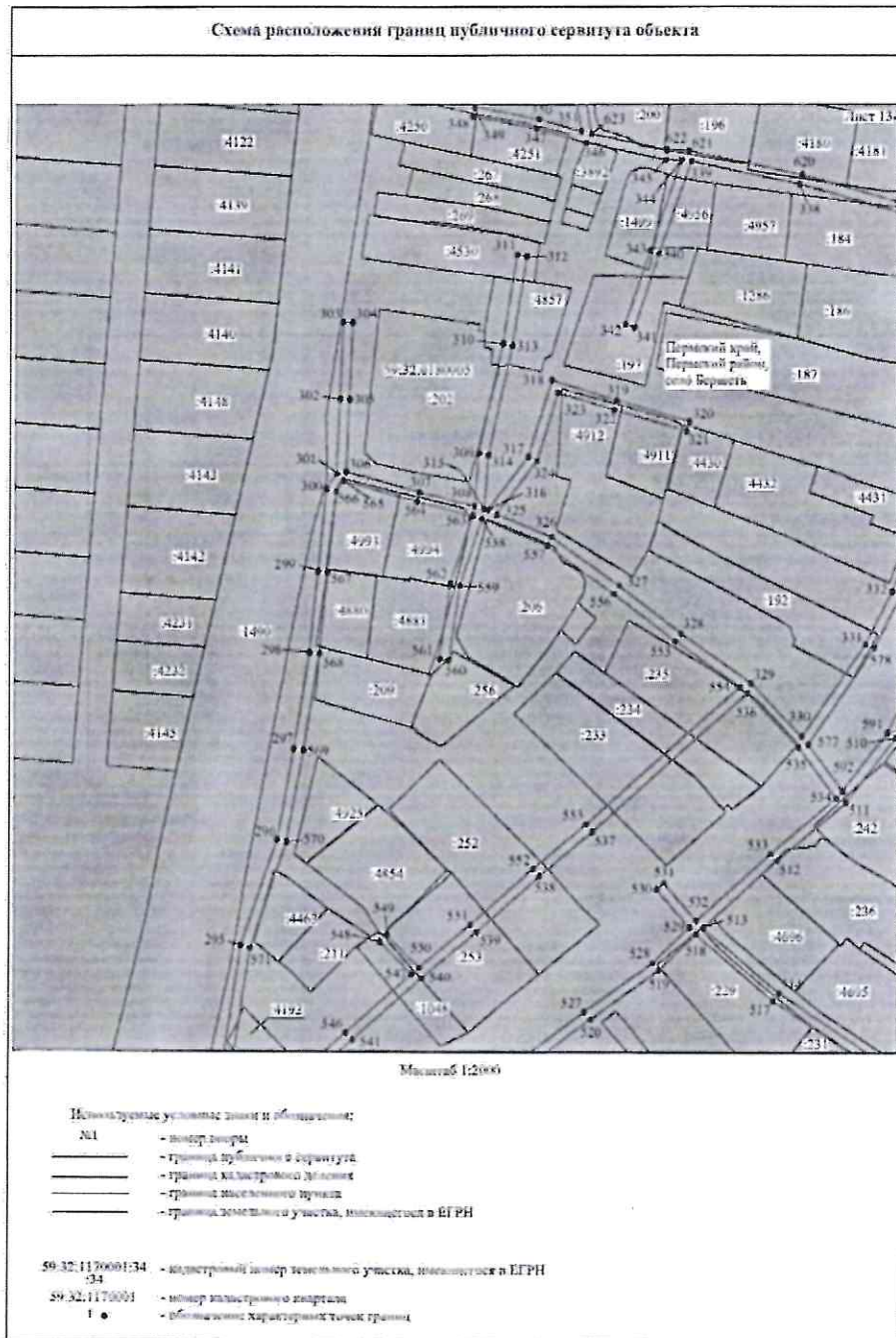
Приложение № 11  
к распоряжению  
комитета имущественных  
отношений администрации  
Пермского муниципального района  
от 18.10.2022 № 4358



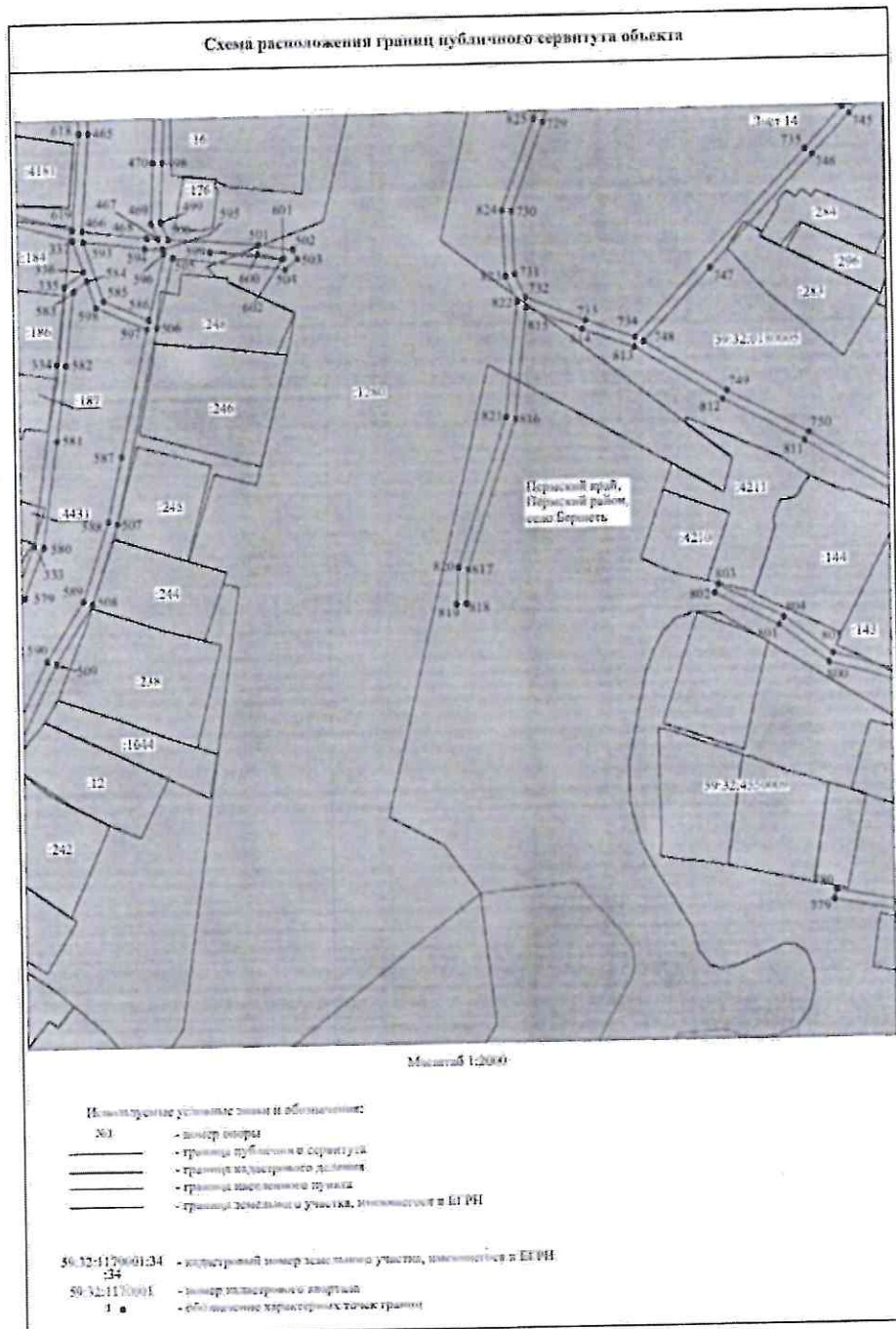
Приложение № 12  
к распоряжению  
комитета имущественных  
отношений администрации  
Пермского муниципального района  
от 18.10.2022 № 4358



Приложение № 13  
к распоряжению  
комитета имущественных  
отношений администрации  
Пермского муниципального района  
от 18.10.2022 № 4358



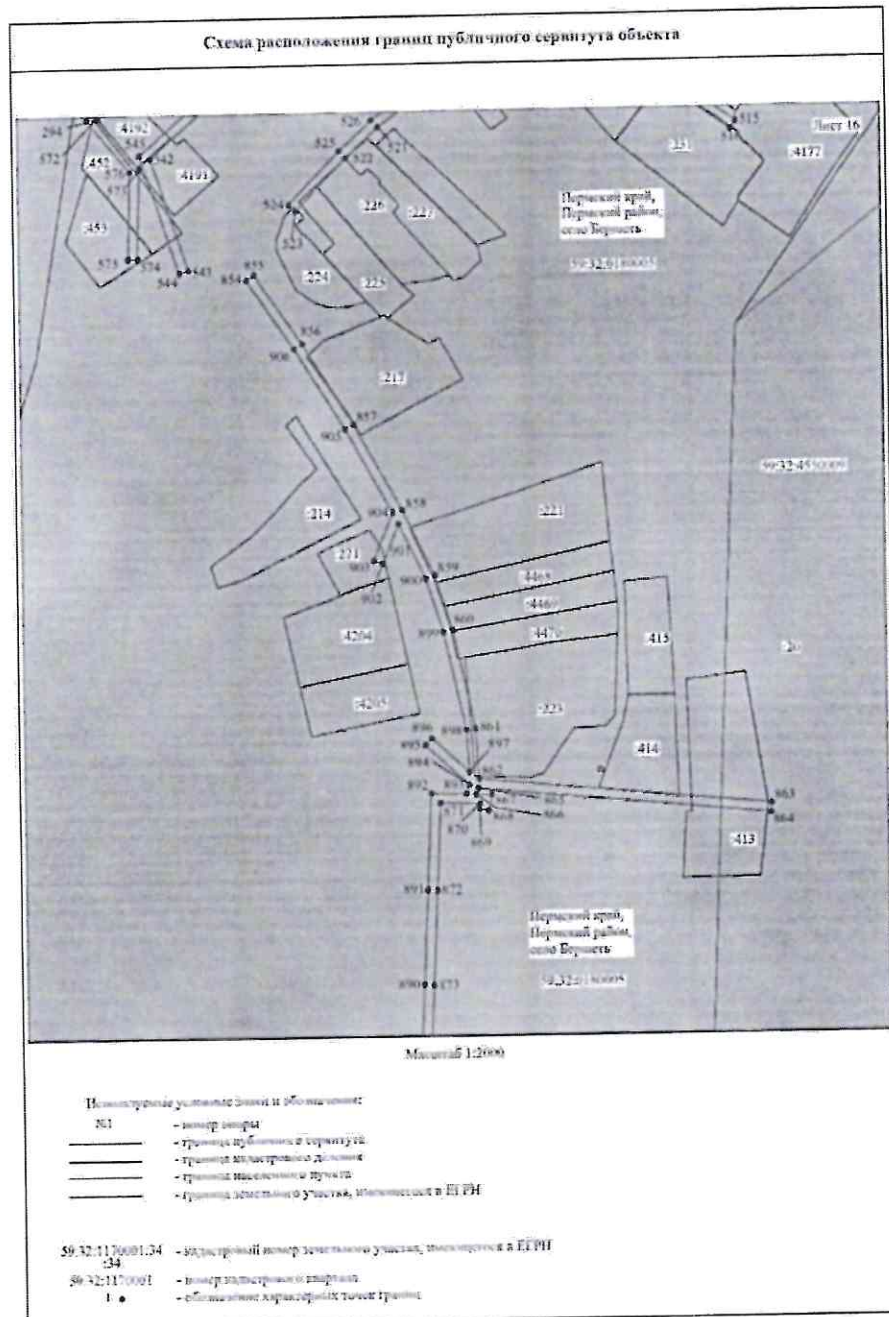
Приложение № 14  
к распоряжению  
комитета имущественных  
отношений администрации  
Пермского муниципального района  
от 18.10.2022 № 4358



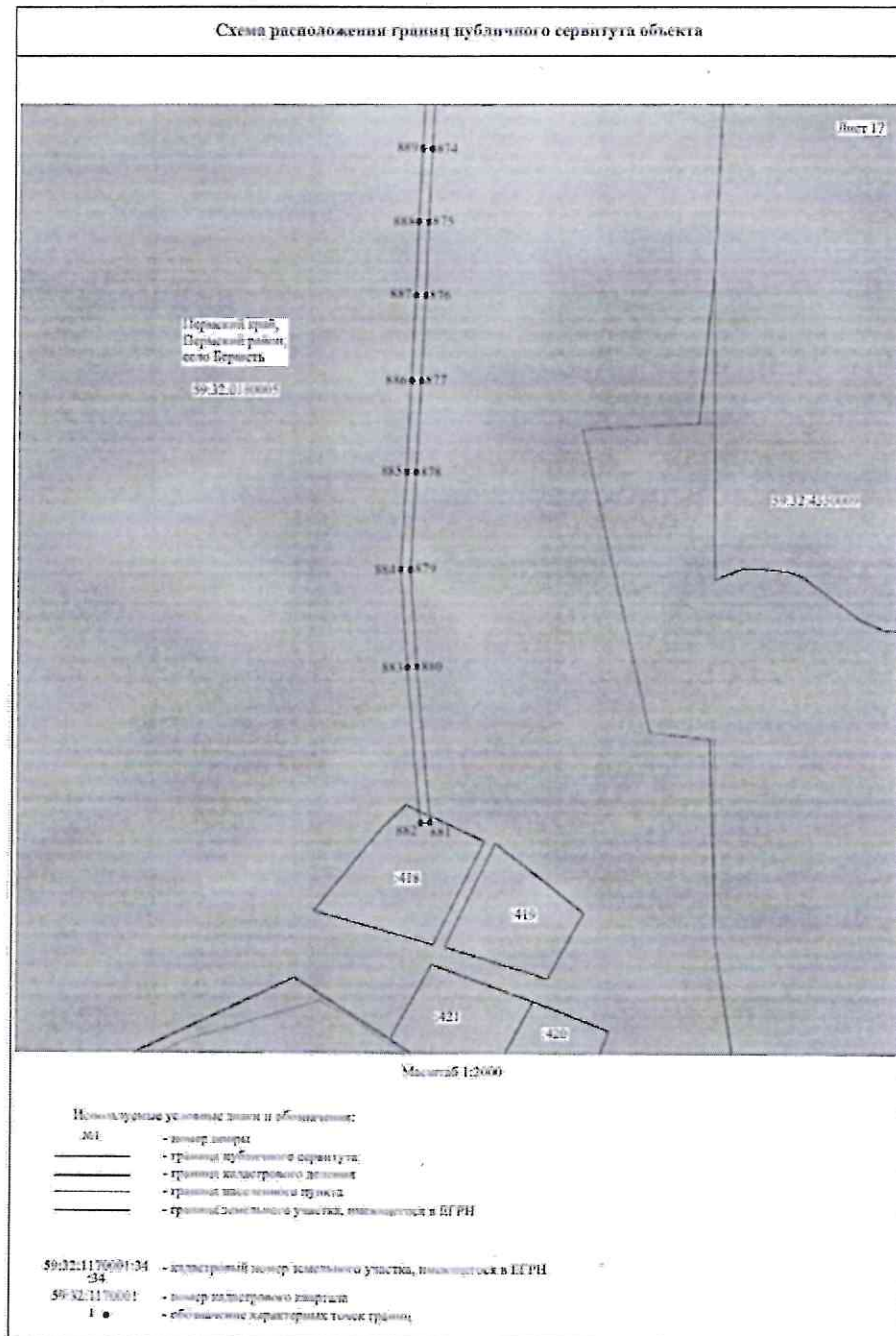
Приложение № 15  
к распоряжению  
комитета имущественных  
отношений администрации  
Пермского муниципального района  
от 18.10.2022 № 4358



Приложение № 16  
к распоряжению  
комитета имущественных  
отношений администрации  
Пермского муниципального района  
от 18.10.2022 № 4358



Приложение № 17  
к распоряжению  
комитета имущественных  
отношений администрации  
Пермского муниципального района  
от 18.10.2022 № 4358





Приложение № 18  
к распоряжению  
комитета имущественных  
отношений администрации  
Пермского муниципального района  
от 18.10.2022 № 4358

ОПИСАНИЕ МЕСТОПОЛОЖЕНИЯ ГРАНИЦ

Публичный сервитут для размещения объекта электроосветного хозяйства «ВЛ-0,4 КВ ОТ ТП-63501, ВЛ-0,4 КВ ОТ ТП-66211, ВЛ-0,4 КВ ОТ ТП-66220, ВЛ-0,4 КВ ОТ ТП-66222»  
(наименование объекта, местоположение границ которого описано (далее - объект))

Раздел I

Сведения об объекте

Сведения об объекте		
№ п/п	Характеристика объекта	Описание характеристик
1	2	3
1	Местоположение объекта	Пермский край, Пермский район
2	Площадь объекта +/- величина погрешности определения площади (Р +/- Дельта Р)	59621 кв.м +/- 69 кв.м.
3	Наличие характеристик объекта	Публичный сервитут для размещения объекта электроосветного хозяйства «ВЛ-0,4 КВ ОТ ТП-63501, ВЛ-0,4 КВ ОТ ТП-66211, ВЛ-0,4 КВ ОТ ТП-66220, ВЛ-0,4 КВ ОТ ТП-66222» на срок 49 лет

Приложение № 19  
к распоряжению  
комитета имущественных  
отношений администрации  
Пермского муниципального района  
от 18.10.2022 № 4358

Раздел 2

Сведения о местоположении границ объекта					
1. Система координат <u>МСК-59, зона 2</u>					
2. Сведения о характеристиках точек границ объекта					
Обозначение характерных точек границ	Координаты, м		Метод определения координат характерной точки	Средняя квадратическая погрешность положения характерной точки (М), м	Описание обозначения точки на местности (при наличии)
	X	Y			
1	2	3	4	5	6
Зона 1(1)	—	—	—	—	—
1	489665.96	2239747.93	Метод спутниковых геодезических измерений (определенный)	0.10	—
2	489961.69	2239757.34	Метод спутниковых геодезических измерений (определенный)	0.10	—
3	489918.13	2239767.27	Метод спутниковых геодезических измерений (определенный)	0.10	—
4	489962.78	2239906.12	Метод спутниковых геодезических измерений (определенный)	0.10	—
5	489239.11	2239947.55	Метод спутниковых геодезических измерений (определенный)	0.10	—
6	489928.07	2239857.36	Метод спутниковых геодезических измерений (определенный)	0.10	—
7	489964.89	2239872.34	Метод спутниковых геодезических измерений (определенный)	0.10	—
8	489963.38	2239876.05	Метод спутниковых геодезических измерений (определенный)	0.10	—
9	489926.82	2239961.17	Метод спутниковых геодезических измерений (определенный)	0.10	—
10	489887.17	2239851.18	Метод спутниковых геодезических измерений (определенный)	0.10	—
11	489873.44	2239868.63	Метод спутниковых геодезических измерений (определенный)	0.10	—
12	489868.95	2239886.34	Метод спутниковых геодезических измерений (определенный)	0.10	—
13	489887.86	2239892.70	Метод спутниковых геодезических измерений (определенный)	0.10	—
14	489866.83	2239911.63	Метод спутниковых геодезических измерений (определенный)	0.10	—
15	489863.27	2239949.57	Метод спутниковых геодезических измерений (определенный)	0.10	—
16	489908.51	2239962.46	Метод спутниковых геодезических измерений (определенный)	0.10	—
17	489919.96	2239963.86	Метод спутниковых геодезических измерений (определенный)	0.10	—
18	489919.65	2239966.40	Метод спутниковых геодезических измерений (определенный)	0.10	—
19	489952.92	2239978.24	Метод спутниковых геодезических измерений (определенный)	0.10	—
20	489959.55	2239976.40	Метод спутниковых геодезических измерений (определенный)	0.10	—
21	489960.49	2239979.81	Метод спутниковых геодезических измерений (определенный)	0.10	—
22	489854.43	2239954.53	Метод спутниковых геодезических измерений (определенный)	0.10	—
23	489905.69	2240026.10	Метод спутниковых геодезических измерений (определенный)	0.10	—
24	489970.25	2240060.66	Метод спутниковых геодезических измерений (определенный)	0.10	—
25	489967.41	2240063.49	Метод спутниковых геодезических измерений (определенный)	0.10	—

Приложение № 20  
к распоряжению  
комитета имущественных  
отношений администрации  
Пермского муниципального района  
от 18.10.2022 № 4358

26	490033.01	2240029.08	Метод спутниковых геодезических измерений (определений)	0.10	—
27	489982.68	2239988.25	Метод спутниковых геодезических измерений (определений)	0.10	—
28	489952.31	2239982.27	Метод спутниковых геодезических измерений (определений)	0.10	—
29	489907.48	2239966.32	Метод спутниковых геодезических измерений (определений)	0.10	—
30	489866.51	2239954.81	Метод спутниковых геодезических измерений (определений)	0.10	—
31	489851.07	2239975.53	Метод спутниковых геодезических измерений (определений)	0.10	—
32	489822.37	2239980.73	Метод спутниковых геодезических измерений (определений)	0.10	—
33	489968.55	2240000.03	Метод спутниковых геодезических измерений (определений)	0.10	—
34	489995.98	2240012.05	Метод спутниковых геодезических измерений (определений)	0.10	—
35	490026.34	2240046.29	Метод спутниковых геодезических измерений (определений)	0.10	—
36	490054.45	2240073.81	Метод спутниковых геодезических измерений (определений)	0.10	—
37	490085.75	2240106.87	Метод спутниковых геодезических измерений (определений)	0.10	—
38	490119.42	2240139.37	Метод спутниковых геодезических измерений (определений)	0.10	—
39	490145.94	2240168.25	Метод спутниковых геодезических измерений (определений)	0.10	—
40	490177.83	2240200.40	Метод спутниковых геодезических измерений (определений)	0.10	—
41	490186.92	2240210.96	Метод спутниковых геодезических измерений (определений)	0.10	—
42	490210.35	2240250.32	Метод спутниковых геодезических измерений (определений)	0.10	—
43	490223.28	2240301.80	Метод спутниковых геодезических измерений (определений)	0.10	—
44	490219.40	2240302.78	Метод спутниковых геодезических измерений (определений)	0.10	—
45	490206.40	2240251.43	Метод спутниковых геодезических измерений (определений)	0.10	—
46	490184.29	2240214.04	Метод спутниковых геодезических измерений (определений)	0.10	—
47	490175.00	2240203.25	Метод спутниковых геодезических измерений (определений)	0.10	—
48	490143.05	2240171.00	Метод спутниковых геодезических измерений (определений)	0.10	—
49	490116.56	2240142.15	Метод спутниковых геодезических измерений (определений)	0.10	—
50	490083.03	2240109.81	Метод спутниковых геодезических измерений (определений)	0.10	—
51	490051.59	2240076.81	Метод спутниковых геодезических измерений (определений)	0.10	—
52	490023.76	2240049.35	Метод спутниковых геодезических измерений (определений)	0.10	—
53	489994.81	2240016.77	Метод спутниковых геодезических измерений (определений)	0.10	—
54	489972.46	2240043.30	Метод спутниковых геодезических измерений (определений)	0.10	—
55	489940.34	2240067.17	Метод спутниковых геодезических измерений (определений)	0.10	—
56	489923.15	2240091.72	Метод спутниковых геодезических измерений (определений)	0.10	—
57	489909.65	2240140.57	Метод спутниковых геодезических измерений (определений)	0.10	—
58	489885.50	2240181.16	Метод спутниковых геодезических измерений (определений)	0.10	—
59	489914.07	2240222.71	Метод спутниковых геодезических измерений (определений)	0.10	—

Приложение № 21  
к распоряжению  
комитета имущественных  
отношений администрации  
Пермского муниципального района  
от 18.10.2022 № 4358

60	489941.16	2240257.27	Метод спутниковых геодезических измерений (определенной)	0.10	-
61	489960.36	2240278.42	Метод спутниковых геодезических измерений (определенной)	0.10	-
62	489983.36	2240309.91	Метод спутниковых геодезических измерений (определенной)	0.10	-
63	489981.18	2240312.33	Метод спутниковых геодезических измерений (определенной)	0.10	-
64	489957.28	2240280.98	Метод спутниковых геодезических измерений (определенной)	0.10	-
65	489938.12	2240259.87	Метод спутниковых геодезических измерений (определенной)	0.10	-
66	489910.84	2240225.08	Метод спутниковых геодезических измерений (определенной)	0.10	-
67	489882.34	2240183.64	Метод спутниковых геодезических измерений (определенной)	0.10	-
68	489861.14	2240191.16	Метод спутниковых геодезических измерений (определенной)	0.10	-
69	489819.91	2240235.65	Метод спутниковых геодезических измерений (определенной)	0.10	-
70	489782.65	2240221.31	Метод спутниковых геодезических измерений (определенной)	0.10	-
71	489747.41	2240206.03	Метод спутниковых геодезических измерений (определенной)	0.10	-
72	489749.00	2240202.06	Метод спутниковых геодезических измерений (определенной)	0.10	-
73	489784.16	2240217.61	Метод спутниковых геодезических измерений (определенной)	0.10	-
74	489818.82	2240230.95	Метод спутниковых геодезических измерений (определенной)	0.10	-
75	489858.88	2240187.72	Метод спутниковых геодезических измерений (определенной)	0.10	-
76	489879.19	2240180.52	Метод спутниковых геодезических измерений (определенной)	0.10	-
77	489835.55	2240143.25	Метод спутниковых геодезических измерений (определенной)	0.10	-
78	489790.29	2240137.70	Метод спутниковых геодезических измерений (определенной)	0.10	-
79	489756.12	2240126.44	Метод спутниковых геодезических измерений (определенной)	0.10	-
80	489714.98	2240113.67	Метод спутниковых геодезических измерений (определенной)	0.10	-
81	489686.03	2240093.53	Метод спутниковых геодезических измерений (определенной)	0.10	-
82	489653.24	2240081.78	Метод спутниковых геодезических измерений (определенной)	0.10	-
83	489643.15	2240075.37	Метод спутниковых геодезических измерений (определенной)	0.10	-
84	489617.10	2240058.82	Метод спутниковых геодезических измерений (определенной)	0.10	-
85	489573.55	2240035.42	Метод спутниковых геодезических измерений (определенной)	0.10	-
86	489536.09	2240023.65	Метод спутниковых геодезических измерений (определенной)	0.10	-
87	489537.29	2240019.83	Метод спутниковых геодезических измерений (определенной)	0.10	-
88	489575.11	2240051.72	Метод спутниковых геодезических измерений (определенной)	0.10	-
89	489619.26	2240055.44	Метод спутниковых геодезических измерений (определенной)	0.10	-
90	489648.21	2240071.92	Метод спутниковых геодезических измерений (определенной)	0.10	-
91	489655.01	2240078.15	Метод спутниковых геодезических измерений (определенной)	0.10	-
92	489681.84	2240089.96	Метод спутниковых геодезических измерений (определенной)	0.10	-
93	489716.59	2240109.98	Метод спутниковых геодезических измерений (определенной)	0.10	-

Приложение № 22  
к распоряжению  
комитета имущественных  
отношений администрации  
Пермского муниципального района  
от 18.10.2022 № 4358

94	489757.25	2240122.60	Метод спутниковых геодезических измерений (определенный)	0.10	--
95	489796.38	2240133.68	Метод спутниковых геодезических измерений (определенный)	0.10	--
96	489837.27	2240139.45	Метод спутниковых геодезических измерений (определенный)	0.10	--
97	489882.62	2240178.18	Метод спутниковых геодезических измерений (определенный)	0.10	--
98	489905.95	2240138.99	Метод спутниковых геодезических измерений (определенный)	0.10	--
99	489919.48	2240089.99	Метод спутниковых геодезических измерений (определенный)	0.10	--
100	489937.43	2240064.35	Метод спутниковых геодезических измерений (определенный)	0.10	--
101	489969.70	2240040.37	Метод спутниковых геодезических измерений (определенный)	0.10	--
102	489991.52	2240014.46	Метод спутниковых геодезических измерений (определенный)	0.10	--
103	489967.24	2240003.82	Метод спутниковых геодезических измерений (определенный)	0.10	--
104	489991.64	2239994.67	Метод спутниковых геодезических измерений (определенный)	0.10	--
105	489946.94	2239979.04	Метод спутниковых геодезических измерений (определенный)	0.10	--
106	489903.93	2239963.40	Метод спутниковых геодезических измерений (определенный)	0.10	--
107	489731.68	2239938.34	Метод спутниковых геодезических измерений (определенный)	0.10	--
108	489695.69	2239929.74	Метод спутниковых геодезических измерений (определенный)	0.10	--
109	489618.23	2239905.53	Метод спутниковых геодезических измерений (определенный)	0.10	--
110	489575.97	2239890.95	Метод спутниковых геодезических измерений (определенный)	0.10	--
111	489536.41	2239881.91	Метод спутниковых геодезических измерений (определенный)	0.10	--
112	489501.22	2239866.35	Метод спутниковых геодезических измерений (определенный)	0.10	--
113	489462.87	2239858.54	Метод спутниковых геодезических измерений (определенный)	0.10	--
114	489463.37	2239931.90	Метод спутниковых геодезических измерений (определенный)	0.10	--
115	489456.90	2240026.15	Метод спутниковых геодезических измерений (определенный)	0.10	--
116	489490.34	2240034.30	Метод спутниковых геодезических измерений (определенный)	0.10	--
117	489519.87	2240043.84	Метод спутниковых геодезических измерений (определенный)	0.10	--
118	489558.99	2240067.44	Метод спутниковых геодезических измерений (определенный)	0.10	--
119	489556.91	2240070.87	Метод спутниковых геодезических измерений (определенный)	0.10	--
120	489518.20	2240047.50	Метод спутниковых геодезических измерений (определенный)	0.10	--
121	489489.25	2240038.15	Метод спутниковых геодезических измерений (определенный)	0.10	--
122	489456.37	2240030.13	Метод спутниковых геодезических измерений (определенный)	0.10	--
123	489449.45	2240067.25	Метод спутниковых геодезических измерений (определенный)	0.10	--
124	489406.79	2240058.62	Метод спутниковых геодезических измерений (определенный)	0.10	--
125	489361.57	2240062.68	Метод спутниковых геодезических измерений (определенный)	0.10	--
126	489336.04	2240067.47	Метод спутниковых геодезических измерений (определенный)	0.10	--
127	489300.11	2240064.32	Метод спутниковых геодезических измерений (определенный)	0.10	--

Приложение № 23  
к распоряжению  
комитета имущественных  
отношений администрации  
Пермского муниципального района  
от 18.10.2022 № 4358

128	489300.46	2240060.34	Метод спутниковых геодезических измерений (определенный)	0.10	-
129	489335.84	2240083.44	Метод спутниковых геодезических измерений (определенный)	0.10	-
130	489361.03	2240058.71	Метод спутниковых геодезических измерений (определенный)	0.10	-
131	489409.01	2240054.58	Метод спутниковых геодезических измерений (определенный)	0.10	-
132	489446.27	2240062.48	Метод спутниковых геодезических измерений (определенный)	0.10	-
133	489452.81	2240027.45	Метод спутниковых геодезических измерений (определенный)	0.10	-
134	489459.37	2239931.78	Метод спутниковых геодезических измерений (определенный)	0.10	-
135	489458.87	2239857.34	Метод спутниковых геодезических измерений (определенный)	0.10	-
136	489434.15	2239845.11	Метод спутниковых геодезических измерений (определенный)	0.10	-
137	489401.57	2239846.63	Метод спутниковых геодезических измерений (определенный)	0.10	-
138	489375.57	2239859.82	Метод спутниковых геодезических измерений (определенный)	0.10	-
139	489373.76	2239856.25	Метод спутниковых геодезических измерений (определенный)	0.10	-
140	489400.53	2239842.67	Метод спутниковых геодезических измерений (определенный)	0.10	-
141	489435.00	2239841.07	Метод спутниковых геодезических измерений (определенный)	0.10	-
142	489461.51	2239854.18	Метод спутниковых геодезических измерений (определенный)	0.10	-
143	489502.44	2239862.52	Метод спутниковых геодезических измерений (определенный)	0.10	-
144	489537.68	2239878.10	Метод спутниковых геодезических измерений (определенный)	0.10	-
145	489577.07	2239877.10	Метод спутниковых геодезических измерений (определенный)	0.10	-
146	489619.47	2239901.73	Метод спутниковых геодезических измерений (определенный)	0.10	-
147	489696.76	2239925.68	Метод спутниковых геодезических измерений (определенный)	0.10	-
148	489732.80	2239934.48	Метод спутниковых геодезических измерений (определенный)	0.10	-
149	489805.27	2239959.63	Метод спутниковых геодезических измерений (определенный)	0.10	-
150	489846.70	2239974.70	Метод спутниковых геодезических измерений (определенный)	0.10	-
151	489862.55	2239953.43	Метод спутниковых геодезических измерений (определенный)	0.10	-
152	489833.68	2239942.33	Метод спутниковых геодезических измерений (определенный)	0.10	-
153	489802.40	2239929.54	Метод спутниковых геодезических измерений (определенный)	0.10	-
154	489719.70	2239893.71	Метод спутниковых геодезических измерений (определенный)	0.10	-
155	489690.45	2239879.13	Метод спутниковых геодезических измерений (определенный)	0.10	-
156	489666.74	2239873.52	Метод спутниковых геодезических измерений (определенный)	0.10	-
157	489625.73	2239869.69	Метод спутниковых геодезических измерений (определенный)	0.10	-
158	489595.46	2239870.65	Метод спутниковых геодезических измерений (определенный)	0.10	-
159	489561.20	2239869.81	Метод спутниковых геодезических измерений (определенный)	0.10	-
160	489514.95	2239853.90	Метод спутниковых геодезических измерений (определенный)	0.10	-
161	489495.97	2239833.34	Метод спутниковых геодезических измерений (определенный)	0.10	-

Приложение № 24  
к распоряжению  
комитета имущественных  
отношений администрации  
Пермского муниципального района  
от 18.10.2022 № 4358

162	489496.91	2239830.63	Метод спутниковых геодезических измерений (определенный)	0.10	-
163	489517.20	2239830.45	Метод спутниковых геодезических измерений (определенный)	0.10	-
164	489561.91	2239865.83	Метод спутниковых геодезических измерений (определенный)	0.10	-
165	489595.45	2239866.65	Метод спутниковых геодезических измерений (определенный)	0.10	-
166	489625.85	2239865.68	Метод спутниковых геодезических измерений (определенный)	0.10	-
167	489667.39	2239869.56	Метод спутниковых геодезических измерений (определенный)	0.10	-
168	489691.82	2239875.35	Метод спутниковых геодезических измерений (определенный)	0.10	-
169	489721.02	2239889.89	Метод спутниковых геодезических измерений (определенный)	0.10	-
170	489803.95	2239925.85	Метод спутниковых геодезических измерений (определенный)	0.10	-
171	489835.16	2239938.61	Метод спутниковых геодезических измерений (определенный)	0.10	-
172	489859.40	2239947.94	Метод спутниковых геодезических измерений (определенный)	0.10	-
173	489862.84	2239951.34	Метод спутниковых геодезических измерений (определенный)	0.10	-
174	489863.88	2239952.26	Метод спутниковых геодезических измерений (определенный)	0.10	-
175	489864.90	2239986.21	Метод спутниковых геодезических измерений (определенный)	0.10	-
176	489858.35	2239979.48	Метод спутниковых геодезических измерений (определенный)	0.10	-
177	489852.22	2239939.24	Метод спутниковых геодезических измерений (определенный)	0.10	-
178	489816.80	2239826.22	Метод спутниковых геодезических измерений (определенный)	0.10	-
179	489814.07	2239844.12	Метод спутниковых геодезических измерений (определенный)	0.10	-
180	489810.12	2239843.52	Метод спутниковых геодезических измерений (определенный)	0.10	-
181	489812.99	2239824.65	Метод спутниковых геодезических измерений (определенный)	0.10	-
182	489795.17	2239816.03	Метод спутниковых геодезических измерений (определенный)	0.10	-
183	489763.79	2239796.47	Метод спутниковых геодезических измерений (определенный)	0.10	-
184	489729.36	2239780.42	Метод спутниковых геодезических измерений (определенный)	0.10	-
185	489699.40	2239767.58	Метод спутниковых геодезических измерений (определенный)	0.10	-
186	489700.98	2239763.91	Метод спутниковых геодезических измерений (определенный)	0.10	-
187	489730.99	2239776.76	Метод спутниковых геодезических измерений (определенный)	0.10	-
188	489765.70	2239792.95	Метод спутниковых геодезических измерений (определенный)	0.10	-
189	489797.11	2239812.52	Метод спутниковых геодезических измерений (определенный)	0.10	-
190	489815.97	2239821.65	Метод спутниковых геодезических измерений (определенный)	0.10	-
191	489824.68	2239855.88	Метод спутниковых геодезических измерений (определенный)	0.10	-
192	489835.41	2239846.02	Метод спутниковых геодезических измерений (определенный)	0.10	-
193	489899.01	2239904.75	Метод спутниковых геодезических измерений (определенный)	0.10	-
194	489912.92	2239909.88	Метод спутниковых геодезических измерений (определенный)	0.10	-
195	489990.30	2239761.09	Метод спутниковых геодезических измерений (определенный)	0.10	-

Приложение № 25  
к распоряжению  
комитета имущественных  
отношений администрации  
Пермского муниципального района  
от 18.10.2022 № 4358

196	489864.59	2239751.68	Метод спутниковых геодезических измерений (определенный)	0.10	--
1	489865.96	2239747.93	Метод спутниковых геодезических измерений (определенный)	0.10	--
--	--	--	--	--	--
197	489856.49	2239840.69	Метод спутниковых геодезических измерений (определенный)	0.10	--
198	489883.36	2239849.55	Метод спутниковых геодезических измерений (определенный)	0.10	--
199	489879.77	2239866.83	Метод спутниковых геодезических измерений (определенный)	0.10	--
200	489866.04	2239881.64	Метод спутниковых геодезических измерений (определенный)	0.10	--
201	489862.11	2239877.61	Метод спутниковых геодезических измерений (определенный)	0.10	--
197	489856.49	2239840.69	Метод спутниковых геодезических измерений (определенный)	0.10	--
Всего(2)	--	--	--	--	--
202	489875.31	2239239.45	Метод спутниковых геодезических измерений (определенный)	0.10	--
203	489845.62	2239282.81	Метод спутниковых геодезических измерений (определенный)	0.10	--
204	489852.69	2239321.31	Метод спутниковых геодезических измерений (определенный)	0.10	--
205	489840.78	2239484.86	Метод спутниковых геодезических измерений (определенный)	0.10	--
206	489858.23	2239522.34	Метод спутниковых геодезических измерений (определенный)	0.10	--
207	489895.62	2239566.43	Метод спутниковых геодезических измерений (определенный)	0.10	--
208	489891.66	2239567.09	Метод спутниковых геодезических измерений (определенный)	0.10	--
209	489884.29	2239523.06	Метод спутниковых геодезических измерений (определенный)	0.10	--
210	489877.20	2239487.34	Метод спутниковых геодезических измерений (определенный)	0.10	--
211	489844.31	2239491.83	Метод спутниковых геодезических измерений (определенный)	0.10	--
212	489817.98	2239498.25	Метод спутниковых геодезических измерений (определенный)	0.10	--
213	489804.82	2239498.88	Метод спутниковых геодезических измерений (определенный)	0.10	--
214	489804.34	2239494.88	Метод спутниковых геодезических измерений (определенный)	0.10	--
215	489817.39	2239404.27	Метод спутниковых геодезических измерений (определенный)	0.10	--
216	489842.49	2239488.15	Метод спутниковых геодезических измерений (определенный)	0.10	--
217	489847.82	2239475.70	Метод спутниковых геодезических измерений (определенный)	0.10	--
218	489851.50	2239477.27	Метод спутниковых геодезических измерений (определенный)	0.10	--
219	489847.16	2239487.40	Метод спутниковых геодезических измерений (определенный)	0.10	--
220	489876.47	2239483.40	Метод спутниковых геодезических измерений (определенный)	0.10	--
221	489862.45	2239402.43	Метод спутниковых геодезических измерений (определенный)	0.10	--
222	489827.76	2239401.70	Метод спутниковых геодезических измерений (определенный)	0.10	--
223	489827.84	2239397.70	Метод спутниковых геодезических измерений (определенный)	0.10	--
224	489861.75	2239398.41	Метод спутниковых геодезических измерений (определенный)	0.10	--
225	489846.75	2239322.60	Метод спутниковых геодезических измерений (определенный)	0.10	--
226	489842.09	2239285.78	Метод спутниковых геодезических измерений (определенный)	0.10	--



Приложение № 26  
к распоряжению  
комитета имущественных  
отношений администрации  
Пермского муниципального района  
от 18.10.2022 № 4358

227	486806.43	2239296.45	Метод спутниковых геодезических измерений (определенный)	0.10	-
228	486805.28	2239292.62	Метод спутниковых геодезических измерений (определенный)	0.10	-
229	486811.28	2239281.85	Метод спутниковых геодезических измерений (определенный)	0.10	-
230	486831.42	2239240.38	Метод спутниковых геодезических измерений (определенный)	0.10	-
202	486835.31	2239239.45	Метод спутниковых геодезических измерений (определенный)	0.10	-
Итого (13)	-	-	-	-	-
231	486794.64	2239096.71	Метод спутниковых геодезических измерений (определенный)	0.10	-
232	486801.99	2239024.34	Метод спутниковых геодезических измерений (определенный)	0.10	-
233	486811.03	2239055.43	Метод спутниковых геодезических измерений (определенный)	0.10	-
234	486816.01	2239074.44	Метод спутниковых геодезических измерений (определенный)	0.10	-
235	486851.06	2239069.64	Метод спутниковых геодезических измерений (определенный)	0.10	-
236	486879.40	2239062.55	Метод спутниковых геодезических измерений (определенный)	0.10	-
237	486903.66	2239057.28	Метод спутниковых геодезических измерений (определенный)	0.10	-
238	486904.52	2239061.19	Метод спутниковых геодезических измерений (определенный)	0.10	-
239	48683.06	2239065.65	Метод спутниковых геодезических измерений (определенный)	0.10	-
240	486890.75	2239072.17	Метод спутниковых геодезических измерений (определенный)	0.10	-
241	486898.16	2239099.67	Метод спутниковых геодезических измерений (определенный)	0.10	-
242	486898.47	2239131.29	Метод спутниковых геодезических измерений (определенный)	0.10	-
243	486933.81	2239141.43	Метод спутниковых геодезических измерений (определенный)	0.10	-
244	486949.26	2239167.35	Метод спутниковых геодезических измерений (определенный)	0.10	-
245	486961.69	2239191.54	Метод спутниковых геодезических измерений (определенный)	0.10	-
246	486974.66	2239218.73	Метод спутниковых геодезических измерений (определенный)	0.10	-
247	486984.91	2239257.65	Метод спутниковых геодезических измерений (определенный)	0.10	-
248	486991.04	2239258.68	Метод спутниковых геодезических измерений (определенный)	0.10	-
249	486970.89	2239220.11	Метод спутниковых геодезических измерений (определенный)	0.10	-
250	486958.11	2239193.32	Метод спутниковых геодезических измерений (определенный)	0.10	-
251	486945.76	2239169.29	Метод спутниковых геодезических измерений (определенный)	0.10	-
252	486931.18	2239144.84	Метод спутниковых геодезических измерений (определенный)	0.10	-
253	486894.50	2239134.31	Метод спутниковых геодезических измерений (определенный)	0.10	-
254	486894.17	2239100.22	Метод спутниковых геодезических измерений (определенный)	0.10	-
255	486887.18	2239074.29	Метод спутниковых геодезических измерений (определенный)	0.10	-
256	486879.27	2239066.71	Метод спутниковых геодезических измерений (определенный)	0.10	-
257	486851.82	2239073.57	Метод спутниковых геодезических измерений (определенный)	0.10	-
258	486817.63	2239078.25	Метод спутниковых геодезических измерений (определенный)	0.10	-
259	486821.34	2239104.23	Метод спутниковых геодезических измерений (определенный)	0.10	-

Приложение № 27  
к распоряжению  
комитета имущественных  
отношений администрации  
Пермского муниципального района  
от 18.10.2022 № 4358

			(определенный)		
260	486837.98	2239137.64	Метод спутниковых геодезических измерений (определенный)	0.10	--
261	486843.56	2239168.67	Метод спутниковых геодезических измерений (определенный)	0.10	--
262	486860.58	2239245.07	Метод спутниковых геодезических измерений (определенный)	0.10	--
263	486870.56	2239284.37	Метод спутниковых геодезических измерений (определенный)	0.10	--
264	486900.27	2239279.61	Метод спутниковых геодезических измерений (определенный)	0.10	--
265	486900.90	2239283.56	Метод спутниковых геодезических измерений (определенный)	0.10	--
266	486871.53	2239288.26	Метод спутниковых геодезических измерений (определенный)	0.10	--
267	486881.20	2239327.62	Метод спутниковых геодезических измерений (определенный)	0.10	--
268	486882.08	2239372.39	Метод спутниковых геодезических измерений (определенный)	0.10	--
269	486887.52	2239417.04	Метод спутниковых геодезических измерений (определенный)	0.10	--
270	486891.65	2239458.96	Метод спутниковых геодезических измерений (определенный)	0.10	--
271	486900.74	2239496.35	Метод спутниковых геодезических измерений (определенный)	0.10	--
272	486909.15	2239538.84	Метод спутниковых геодезических измерений (определенный)	0.10	--
273	486912.22	2239568.92	Метод спутниковых геодезических измерений (определенный)	0.10	--
274	486908.24	2239569.29	Метод спутниковых геодезических измерений (определенный)	0.10	--
275	486905.19	2239836.44	Метод спутниковых геодезических измерений (определенный)	0.10	--
276	486896.82	2239497.13	Метод спутниковых геодезических измерений (определенный)	0.10	--
277	486889.70	2239459.62	Метод спутниковых геодезических измерений (определенный)	0.10	--
278	486883.56	2239417.57	Метод спутниковых геодезических измерений (определенный)	0.10	--
279	486878.08	2239372.87	Метод спутниковых геодезических измерений (определенный)	0.10	--
280	486877.21	2239328.14	Метод спутниковых геодезических измерений (определенный)	0.10	--
281	486856.73	2239246.14	Метод спутниковых геодезических измерений (определенный)	0.10	--
282	486839.64	2239169.46	Метод спутниковых геодезических измерений (определенный)	0.10	--
283	486834.05	2239138.38	Метод спутниковых геодезических измерений (определенный)	0.10	--
284	486827.54	2239105.58	Метод спутниковых геодезических измерений (определенный)	0.10	--
285	486812.64	2239077.39	Метод спутниковых геодезических измерений (определенный)	0.10	--
286	486806.81	2239055.12	Метод спутниковых геодезических измерений (определенный)	0.10	--
287	486798.87	2239027.94	Метод спутниковых геодезических измерений (определенный)	0.10	--
288	486755.43	2239054.27	Метод спутниковых геодезических измерений (определенный)	0.10	--
289	486745.58	2239048.11	Метод спутниковых геодезических измерений (определенный)	0.10	--
290	486747.70	2239044.72	Метод спутниковых геодезических измерений (определенный)	0.10	--
291	486755.49	2239049.55	Метод спутниковых геодезических измерений (определенный)	0.10	--
292	486797.74	2239023.94	Метод спутниковых геодезических измерений (определенный)	0.10	--
293	486790.78	2238997.73	Метод спутниковых геодезических измерений (определенный)	0.10	--

Приложение № 28  
к распоряжению  
комитета имущественных  
отношений администрации  
Пермского муниципального района  
от 18.10.2022 № 4358

			(определенной)		
231	486794.64	2230996.71	Метод спутниковых геодезических измерений (определенной)	0.10	—
Зона 1(4)	—	—	—	—	—
294	485989.71	2230826.50	Метод спутниковых геодезических измерений (определенной)	0.10	—
295	486075.39	2230833.53	Метод спутниковых геодезических измерений (определенной)	0.10	—
296	486079.06	2230848.52	Метод спутниковых геодезических измерений (определенной)	0.10	—
297	486116.12	2230855.47	Метод спутниковых геодезических измерений (определенной)	0.10	—
298	486156.30	2230861.74	Метод спутниковых геодезических измерений (определенной)	0.10	—
299	486190.15	2230865.14	Метод спутниковых геодезических измерений (определенной)	0.10	—
300	486224.03	2230868.57	Метод спутниковых геодезических измерений (определенной)	0.10	—
301	486230.08	2230872.55	Метод спутниковых геодезических измерений (определенной)	0.10	—
302	486260.67	2230873.93	Метод спутниковых геодезических измерений (определенной)	0.10	—
303	486291.82	2230875.13	Метод спутниковых геодезических измерений (определенной)	0.10	—
304	486291.66	2230879.13	Метод спутниковых геодезических измерений (определенной)	0.10	—
305	486260.50	2230877.92	Метод спутниковых геодезических измерений (определенной)	0.10	—
306	486230.95	2230876.59	Метод спутниковых геодезических измерений (определенной)	0.10	—
307	486222.65	2230866.58	Метод спутниковых геодезических измерений (определенной)	0.10	—
308	486216.67	2230829.06	Метод спутниковых геодезических измерений (определенной)	0.10	—
309	486238.47	2230820.77	Метод спутниковых геодезических измерений (определенной)	0.10	—
310	486283.33	2230840.38	Метод спутниковых геодезических измерений (определенной)	0.10	—
311	486319.98	2230846.17	Метод спутниковых геодезических измерений (определенной)	0.10	—
312	486319.36	2230850.12	Метод спутниковых геодезических измерений (определенной)	0.10	—
313	486282.59	2230844.32	Метод спутниковых геодезических измерений (определенной)	0.10	—
314	486237.89	2230834.74	Метод спутниковых геодезических измерений (определенной)	0.10	—
315	486215.63	2230832.98	Метод спутниковых геодезических измерений (определенной)	0.10	—
316	486215.24	2230834.46	Метод спутниковых геодезических измерений (определенной)	0.10	—
317	486237.22	2230850.85	Метод спутниковых геодезических измерений (определенной)	0.10	—
318	486268.32	2230860.58	Метод спутниковых геодезических измерений (определенной)	0.10	—
319	486260.20	2230887.53	Метод спутниковых геодезических измерений (определенной)	0.10	—
320	486251.56	22307718.03	Метод спутниковых геодезических измерений (определенной)	0.10	—
321	486247.71	22307716.94	Метод спутниковых геодезических измерений (определенной)	0.10	—
322	486256.36	2230886.41	Метод спутниковых геодезических измерений (определенной)	0.10	—
323	486263.34	2230863.21	Метод спутниковых геодезических измерений (определенной)	0.10	—
324	486235.37	2230854.47	Метод спутниковых геодезических измерений (определенной)	0.10	—
325	486213.46	2230828.12	Метод спутниковых геодезических измерений (определенной)	0.10	—

Приложение № 29  
к распоряжению  
комитета имущественных  
отношений администрации  
Пермского муниципального района  
от 18.10.2022 № 4358

326	486204.15	2239660.69	Метод спутниковых геодезических измерений (определенный)	0.10	-
327	486184.08	2239638.88	Метод спутниковых геодезических измерений (определенный)	0.10	-
328	486164.44	2239714.80	Метод спутниковых геодезических измерений (определенный)	0.10	-
329	486143.73	2239744.23	Метод спутниковых геодезических измерений (определенный)	0.10	-
330	486121.26	2239765.29	Метод спутниковых геодезических измерений (определенный)	0.10	-
331	486109.68	2239791.43	Метод спутниковых геодезических измерений (определенный)	0.10	-
332	486151.86	2239802.29	Метод спутниковых геодезических измерений (определенный)	0.10	-
333	486202.82	2239810.63	Метод спутниковых геодезических измерений (определенный)	0.10	-
334	486278.74	2239820.90	Метод спутниковых геодезических измерений (определенный)	0.10	-
335	486311.61	2239824.67	Метод спутниковых геодезических измерений (определенный)	0.10	-
336	486317.85	2239832.79	Метод спутниковых геодезических измерений (определенный)	0.10	-
337	486330.95	2239828.41	Метод спутниковых геодезических измерений (определенный)	0.10	-
338	486349.23	2239783.75	Метод спутниковых геодезических измерений (определенный)	0.10	-
339	486358.63	2239718.47	Метод спутниковых геодезических измерений (определенный)	0.10	-
340	486320.51	2239703.04	Метод спутниковых геодезических измерений (определенный)	0.10	-
341	486289.80	2239694.79	Метод спутниковых геодезических измерений (определенный)	0.10	-
342	486291.06	2239691.00	Метод спутниковых геодезических измерений (определенный)	0.10	-
343	486321.81	2239701.26	Метод спутниковых геодезических измерений (определенный)	0.10	-
344	486359.03	2239714.36	Метод спутниковых геодезических измерений (определенный)	0.10	-
345	486359.25	2239707.55	Метод спутниковых геодезических измерений (определенный)	0.10	-
346	486366.04	2239704.48	Метод спутниковых геодезических измерений (определенный)	0.10	-
347	486371.72	2239651.88	Метод спутниковых геодезических измерений (определенный)	0.10	-
348	486376.89	2239627.72	Метод спутниковых геодезических измерений (определенный)	0.10	-
349	486380.82	2239628.49	Метод спутниковых геодезических измерений (определенный)	0.10	-
350	486375.62	2239654.80	Метод спутниковых геодезических измерений (определенный)	0.10	-
351	486370.75	2239672.44	Метод спутниковых геодезических измерений (определенный)	0.10	-
352	486385.71	2239669.85	Метод спутниковых геодезических измерений (определенный)	0.10	-
353	486424.11	2239672.53	Метод спутниковых геодезических измерений (определенный)	0.10	-
354	486433.18	2239669.57	Метод спутниковых геодезических измерений (определенный)	0.10	-
355	486461.64	2239676.33	Метод спутниковых геодезических измерений (определенный)	0.10	-
356	486492.40	2239680.80	Метод спутниковых геодезических измерений (определенный)	0.10	-
357	486519.27	2239684.55	Метод спутниковых геодезических измерений (определенный)	0.10	-
358	486532.77	2239682.13	Метод спутниковых геодезических измерений (определенный)	0.10	-
359	486544.87	2239718.26	Метод спутниковых геодезических измерений (определенный)	0.10	-

Приложение № 30  
к распоряжению  
комитета имущественных  
отношений администрации  
Пермского муниципального района  
от 18.10.2022 № 4358

360	486544.99	2239753.35	Метод спутниковых геодезических измерений (определенный)	0.10	—
361	486575.40	2239748.29	Метод спутниковых геодезических измерений (определенный)	0.10	—
362	486612.13	2239754.66	Метод спутниковых геодезических измерений (определенный)	0.10	—
363	486609.95	2239717.02	Метод спутниковых геодезических измерений (определенный)	0.10	—
364	486611.38	2239693.14	Метод спутниковых геодезических измерений (определенный)	0.10	—
365	486612.79	2239670.57	Метод спутниковых геодезических измерений (определенный)	0.10	—
366	486612.61	2239632.97	Метод спутниковых геодезических измерений (определенный)	0.10	—
367	486588.44	2239628.87	Метод спутниковых геодезических измерений (определенный)	0.10	—
368	486537.86	2239623.45	Метод спутниковых геодезических измерений (определенный)	0.10	—
369	486558.56	2239619.51	Метод спутниковых геодезических измерений (определенный)	0.10	—
370	486589.13	2239624.92	Метод спутниковых геодезических измерений (определенный)	0.10	—
371	486616.60	2239629.59	Метод спутниковых геодезических измерений (определенный)	0.10	—
372	486616.79	2239670.69	Метод спутниковых геодезических измерений (определенный)	0.10	—
373	486615.37	2239693.38	Метод спутниковых геодезических измерений (определенный)	0.10	—
374	486614.04	2239715.68	Метод спутниковых геодезических измерений (определенный)	0.10	—
375	486651.34	2239714.13	Метод спутниковых геодезических измерений (определенный)	0.10	—
376	486682.77	2239716.21	Метод спутниковых геодезических измерений (определенный)	0.10	—
377	486712.21	2239713.10	Метод спутниковых геодезических измерений (определенный)	0.10	—
378	486743.09	2239707.32	Метод спутниковых геодезических измерений (определенный)	0.10	—
379	486774.59	2239704.58	Метод спутниковых геодезических измерений (определенный)	0.10	—
380	486820.46	2239694.44	Метод спутниковых геодезических измерений (определенный)	0.10	—
381	486821.32	2239698.34	Метод спутниковых геодезических измерений (определенный)	0.10	—
382	486775.20	2239708.54	Метод спутниковых геодезических измерений (определенный)	0.10	—
383	486743.63	2239711.29	Метод спутниковых геодезических измерений (определенный)	0.10	—
384	486712.78	2239717.06	Метод спутниковых геодезических измерений (определенный)	0.10	—
385	486682.88	2239720.22	Метод спутниковых геодезических измерений (определенный)	0.10	—
386	486651.29	2239718.15	Метод спутниковых геодезических измерений (определенный)	0.10	—
387	486614.10	2239719.59	Метод спутниковых геодезических измерений (определенный)	0.10	—
388	486616.42	2239759.46	Метод спутниковых геодезических измерений (определенный)	0.10	—
389	486675.22	2239752.32	Метод спутниковых геодезических измерений (определенный)	0.10	—
390	486544.86	2239757.42	Метод спутниковых геодезических измерений (определенный)	0.10	—
391	486542.27	2239798.84	Метод спутниковых геодезических измерений (определенный)	0.10	—
392	486540.82	2239835.28	Метод спутниковых геодезических измерений (определенный)	0.10	—
393	486543.26	2239835.30	Метод спутниковых геодезических измерений (определенный)	0.10	—

Приложение № 31  
к распоряжению  
комитета имущественных  
отношений администрации  
Пермского муниципального района  
от 18.10.2022 № 4358

394	486566.81	2239841.05	Метод спутниковых геодезических измерений (определенный)	0.10	--
395	486589.29	2239847.17	Метод спутниковых геодезических измерений (определенный)	0.10	--
396	486622.98	2239850.81	Метод спутниковых геодезических измерений (определенный)	0.10	--
397	486667.26	2239852.20	Метод спутниковых геодезических измерений (определенный)	0.10	--
398	486717.73	2239860.14	Метод спутниковых геодезических измерений (определенный)	0.10	--
399	486764.39	2239843.83	Метод спутниковых геодезических измерений (определенный)	0.10	--
400	486805.38	2239830.09	Метод спутниковых геодезических измерений (определенный)	0.10	--
401	486846.32	2239817.74	Метод спутниковых геодезических измерений (определенный)	0.10	--
402	486891.54	2239802.48	Метод спутниковых геодезических измерений (определенный)	0.10	--
403	486942.38	2239780.41	Метод спутниковых геодезических измерений (определенный)	0.10	--
404	486974.49	2239774.18	Метод спутниковых геодезических измерений (определенный)	0.10	--
405	487009.59	2239767.26	Метод спутниковых геодезических измерений (определенный)	0.10	--
406	487054.71	2239758.68	Метод спутниковых геодезических измерений (определенный)	0.10	--
407	487097.87	2239750.40	Метод спутниковых геодезических измерений (определенный)	0.10	--
408	487139.77	2239740.35	Метод спутниковых геодезических измерений (определенный)	0.10	--
409	487180.15	2239731.08	Метод спутниковых геодезических измерений (определенный)	0.10	--
410	487173.80	2239702.74	Метод спутниковых геодезических измерений (определенный)	0.10	--
411	487177.70	2239701.86	Метод спутниковых геодезических измерений (определенный)	0.10	--
412	487184.05	2239720.18	Метод спутниковых геодезических измерений (определенный)	0.10	--
413	487236.34	2239717.92	Метод спутниковых геодезических измерений (определенный)	0.10	--
414	487280.64	2239707.30	Метод спутниковых геодезических измерений (определенный)	0.10	--
415	487282.88	2239679.71	Метод спутниковых геодезических измерений (определенный)	0.10	--
416	487286.86	2239680.03	Метод спутниковых геодезических измерений (определенный)	0.10	--
417	487284.70	2239706.72	Метод спутниковых геодезических измерений (определенный)	0.10	--
418	487320.36	2239703.85	Метод спутниковых геодезических измерений (определенный)	0.10	--
419	487322.92	2239668.12	Метод спутниковых геодезических измерений (определенный)	0.10	--
420	487326.91	2239668.40	Метод спутниковых геодезических измерений (определенный)	0.10	--
421	487324.39	2239703.53	Метод спутниковых геодезических измерений (определенный)	0.10	--
422	487348.00	2239701.71	Метод спутниковых геодезических измерений (определенный)	0.10	--
423	487372.83	2239699.37	Метод спутниковых геодезических измерений (определенный)	0.10	--
424	487374.41	2239674.49	Метод спутниковых геодезических измерений (определенный)	0.10	--
425	487376.85	2239650.14	Метод спутниковых геодезических измерений (определенный)	0.10	--
426	487380.83	2239650.54	Метод спутниковых геодезических измерений (определенный)	0.10	--
427	487378.40	2239674.82	Метод спутниковых геодезических измерений (определенный)	0.10	--

Приложение № 32  
к распоряжению  
комитета имущественных  
отношений администрации  
Пермского муниципального района  
от 18.10.2022 № 4358

428	487377.17	2230024.25	Метод спутниковых геодезических измерений (определенный)	0.10	—
429	487385.10	2230082.97	Метод спутниковых геодезических измерений (определенный)	0.10	—
430	487388.37	2230085.27	Метод спутниковых геодезических измерений (определенный)	0.10	—
431	487378.83	2230098.54	Метод спутниковых геодезических измерений (определенный)	0.10	—
432	487416.64	2230095.54	Метод спутниковых геодезических измерений (определенный)	0.10	—
433	487461.12	2230092.30	Метод спутниковых геодезических измерений (определенный)	0.10	—
434	487461.41	2230096.29	Метод спутниковых геодезических измерений (определенный)	0.10	—
435	487416.96	2230099.53	Метод спутниковых геодезических измерений (определенный)	0.10	—
436	487374.90	2230703.20	Метод спутниковых геодезических измерений (определенный)	0.10	—
437	487348.34	2230705.70	Метод спутниковых геодезических измерений (определенный)	0.10	—
438	487322.39	2230707.70	Метод спутниковых геодезических измерений (определенный)	0.10	—
439	487282.83	2230710.89	Метод спутниковых геодезических измерений (определенный)	0.10	—
440	487237.26	2230721.81	Метод спутниковых геодезических измерений (определенный)	0.10	—
441	487182.99	2230734.54	Метод спутниковых геодезических измерений (определенный)	0.10	—
442	487140.68	2230744.24	Метод спутниковых геодезических измерений (определенный)	0.10	—
443	487098.71	2230754.32	Метод спутниковых геодезических измерений (определенный)	0.10	—
444	487055.46	2230762.61	Метод спутниковых геодезических измерений (определенный)	0.10	—
445	487010.35	2230771.19	Метод спутниковых геодезических измерений (определенный)	0.10	—
446	486975.26	2230778.11	Метод спутниковых геодезических измерений (определенный)	0.10	—
447	486943.74	2230784.22	Метод спутниковых геодезических измерений (определенный)	0.10	—
448	486905.51	2230810.29	Метод спутниковых геодезических измерений (определенный)	0.10	—
449	486894.53	2230808.48	Метод спутниковых геодезических измерений (определенный)	0.10	—
450	486847.43	2230821.58	Метод спутниковых геодезических измерений (определенный)	0.10	—
451	486808.36	2230833.37	Метод спутниковых геодезических измерений (определенный)	0.10	—
452	486814.28	2230858.28	Метод спутниковых геодезических измерений (определенный)	0.10	—
453	486810.39	2230859.21	Метод спутниковых геодезических измерений (определенный)	0.10	—
454	486804.54	2230834.59	Метод спутниковых геодезических измерений (определенный)	0.10	—
455	486765.60	2230847.61	Метод спутниковых геодезических измерений (определенный)	0.10	—
456	486718.30	2230864.18	Метод спутниковых геодезических измерений (определенный)	0.10	—
457	486666.96	2230861.18	Метод спутниковых геодезических измерений (определенный)	0.10	—
458	486622.48	2230854.78	Метод спутниковых геодезических измерений (определенный)	0.10	—
459	486588.54	2230851.11	Метод спутниковых геодезических измерений (определенный)	0.10	—
460	486565.81	2230844.92	Метод спутниковых геодезических измерений (определенный)	0.10	—
461	486542.73	2230839.30	Метод спутниковых геодезических измерений (определенный)	0.10	—

Приложение № 33  
к распоряжению  
комитета имущественных  
отношений администрации  
Пермского муниципального района  
от 18.10.2022 № 4358

462	486513.78	2239839.08	Метод спутниковых геодезических измерений (определенный)	0.10	-
463	486474.11	2239839.95	Метод спутниковых геодезических измерений (определенный)	0.10	-
464	486426.89	2239834.12	Метод спутниковых геодезических измерений (определенный)	0.10	-
465	486375.68	2239835.60	Метод спутниковых геодезических измерений (определенный)	0.10	-
466	486334.59	2239832.43	Метод спутниковых геодезических измерений (определенный)	0.10	-
467	486331.33	2239859.78	Метод спутниковых геодезических измерений (определенный)	0.10	-
468	486330.98	2239864.53	Метод спутниковых геодезических измерений (определенный)	0.10	-
469	486337.14	2239861.81	Метод спутниковых геодезических измерений (определенный)	0.10	-
470	486362.86	2239862.80	Метод спутниковых геодезических измерений (определенный)	0.10	-
471	486389.67	2239864.07	Метод спутниковых геодезических измерений (определенный)	0.10	-
472	486423.43	2239865.45	Метод спутниковых геодезических измерений (определенный)	0.10	-
473	486421.62	2239869.68	Метод спутниковых геодезических измерений (определенный)	0.10	-
474	486445.56	2239871.59	Метод спутниковых геодезических измерений (определенный)	0.10	-
475	486518.13	2239876.44	Метод спутниковых геодезических измерений (определенный)	0.10	-
476	486547.15	2239884.38	Метод спутниковых геодезических измерений (определенный)	0.10	-
477	486574.69	2239884.70	Метод спутниковых геодезических измерений (определенный)	0.10	-
478	486602.86	2239888.51	Метод спутниковых геодезических измерений (определенный)	0.10	-
479	486630.16	2239891.23	Метод спутниковых геодезических измерений (определенный)	0.10	-
480	486662.39	2239891.70	Метод спутниковых геодезических измерений (определенный)	0.10	-
481	486687.41	2239900.66	Метод спутниковых геодезических измерений (определенный)	0.10	-
482	486726.81	2239904.22	Метод спутниковых геодезических измерений (определенный)	0.10	-
483	486726.45	2239908.20	Метод спутниковых геодезических измерений (определенный)	0.10	-
484	486688.55	2239904.60	Метод спутниковых геодезических измерений (определенный)	0.10	-
485	486661.67	2239895.60	Метод спутниковых геодезических измерений (определенный)	0.10	-
486	486629.93	2239895.23	Метод спутниковых геодезических измерений (определенный)	0.10	-
487	486602.39	2239892.48	Метод спутниковых геодезических измерений (определенный)	0.10	-
488	486574.40	2239888.70	Метод спутниковых геодезических измерений (определенный)	0.10	-
489	486546.59	2239888.38	Метод спутниковых геодезических измерений (определенный)	0.10	-
490	486517.44	2239880.40	Метод спутниковых геодезических измерений (определенный)	0.10	-
491	486445.27	2239875.58	Метод спутниковых геодезических измерений (определенный)	0.10	-
492	486419.96	2239873.56	Метод спутниковых геодезических измерений (определенный)	0.10	-
493	486418.11	2239877.89	Метод спутниковых геодезических измерений (определенный)	0.10	-
494	486414.43	2239876.31	Метод спутниковых геодезических измерений (определенный)	0.10	-
495	486417.41	2239869.34	Метод спутниковых геодезических измерений (определенный)	0.10	-



Приложение № 34  
к распоряжению  
комитета имущественных  
отношений администрации  
Пермского муниципального района  
от 18.10.2022 № 4358

496	486417.47	2239869.21	Метод спутниковых геодезических измерений (определенный)	0.10	—
497	486389.49	2239868.06	Метод спутниковых геодезических измерений (определенный)	0.10	—
498	486362.69	2239866.80	Метод спутниковых геодезических измерений (определенный)	0.10	—
499	486337.92	2239865.84	Метод спутниковых геодезических измерений (определенный)	0.10	—
500	486310.65	2239864.05	Метод спутниковых геодезических измерений (определенный)	0.10	—
501	486327.85	2239807.23	Метод спутниковых геодезических измерений (определенный)	0.10	—
502	486325.46	2239821.93	Метод спутниковых геодезических измерений (определенный)	0.10	—
503	486321.67	2239823.85	Метод спутниковых геодезических измерений (определенный)	0.10	—
504	486317.43	2239818.60	Метод спутниковых геодезических измерений (определенный)	0.10	—
505	486323.06	2239870.78	Метод спутниковых геодезических измерений (определенный)	0.10	—
506	486293.41	2239863.52	Метод спутниковых геодезических измерений (определенный)	0.10	—
507	486211.13	2239845.77	Метод спутниковых геодезических измерений (определенный)	0.10	—
508	486177.46	2239834.73	Метод спутниковых геодезических измерений (определенный)	0.10	—
509	486152.67	2239819.13	Метод спутниковых геодезических измерений (определенный)	0.10	—
510	486120.80	2239804.06	Метод спутниковых геодезических измерений (определенный)	0.10	—
511	486094.25	2239783.63	Метод спутниковых геодезических измерений (определенный)	0.10	—
512	486070.44	2239755.23	Метод спутниковых геодезических измерений (определенный)	0.10	—
513	486043.09	2239724.46	Метод спутниковых геодезических измерений (определенный)	0.10	—
514	486016.18	2239756.18	Метод спутниковых геодезических измерений (определенный)	0.10	—
515	485985.08	2239801.88	Метод спутниковых геодезических измерений (определенный)	0.10	—
516	485961.77	2239799.63	Метод спутниковых геодезических измерений (определенный)	0.10	—
517	486012.99	2239753.75	Метод спутниковых геодезических измерений (определенный)	0.10	—
518	486040.40	2239721.46	Метод спутниковых геодезических измерений (определенный)	0.10	—
519	486025.51	2239705.78	Метод спутниковых геодезических измерений (определенный)	0.10	—
520	486005.02	2239677.31	Метод спутниковых геодезических измерений (определенный)	0.10	—
521	485984.85	2239650.50	Метод спутниковых геодезических измерений (определенный)	0.10	—
522	485971.93	2239636.79	Метод спутниковых геодезических измерений (определенный)	0.10	—
523	485940.73	2239615.45	Метод спутниковых геодезических измерений (определенный)	0.10	—
524	485952.50	2239612.56	Метод спутниковых геодезических измерений (определенный)	0.10	—
525	485974.77	2239603.98	Метод спутниковых геодезических измерений (определенный)	0.10	—
526	485987.91	2239647.92	Метод спутниковых геодезических измерений (определенный)	0.10	—
527	486008.24	2239674.94	Метод спутниковых геодезических измерений (определенный)	0.10	—
528	486028.59	2239703.22	Метод спутниковых геодезических измерений (определенный)	0.10	—
529	486043.20	2239718.61	Метод спутниковых геодезических измерений (определенный)	0.10	—

Приложение № 35  
к распоряжению  
комитета имущественных  
отношений администрации  
Пермского муниципального района  
от 18.10.2022 № 4358

530	486058.76	2239704.88	Метод спутниковых геодезических измерений (определенный)	0.10	--
531	486061.41	2239707.88	Метод спутниковых геодезических измерений (определенный)	0.10	--
532	486045.89	2239721.58	Метод спутниковых геодезических измерений (определенный)	0.10	--
533	486073.46	2239752.61	Метод спутниковых геодезических измерений (определенный)	0.10	--
534	486065.97	2239779.46	Метод спутниковых геодезических измерений (определенный)	0.10	--
535	486116.77	2239764.01	Метод спутниковых геодезических измерений (определенный)	0.10	--
536	486139.44	2239742.77	Метод спутниковых геодезических измерений (определенный)	0.10	--
537	486042.20	2239677.93	Метод спутниковых геодезических измерений (определенный)	0.10	--
538	486064.09	2239655.98	Метод спутниковых геодезических измерений (определенный)	0.10	--
539	486041.16	2239630.57	Метод спутниковых геодезических измерений (определенный)	0.10	--
540	486022.23	2239608.07	Метод спутниковых геодезических измерений (определенный)	0.10	--
541	485996.41	2239579.87	Метод спутниковых геодезических измерений (определенный)	0.10	--
542	485972.93	2239553.47	Метод спутниковых геодезических измерений (определенный)	0.10	--
543	485925.51	2239509.29	Метод спутниковых геодезических измерений (определенный)	0.10	--
544	485924.26	2239565.48	Метод спутниковых геодезических измерений (определенный)	0.10	--
545	485974.15	2239548.83	Метод спутниковых геодезических измерений (определенный)	0.10	--
546	485999.39	2239577.19	Метод спутниковых геодезических измерений (определенный)	0.10	--
547	486023.87	2239603.95	Метод спутниковых геодезических измерений (определенный)	0.10	--
548	486037.15	2239591.09	Метод спутниковых геодезических измерений (определенный)	0.10	--
549	486039.93	2239593.96	Метод спутниковых геодезических измерений (определенный)	0.10	--
550	486026.51	2239606.95	Метод спутниковых геодезических измерений (определенный)	0.10	--
551	486044.18	2239627.94	Метод спутниковых геодезических измерений (определенный)	0.10	--
552	486067.13	2239653.37	Метод спутниковых геодезических измерений (определенный)	0.10	--
553	486085.24	2239675.33	Метод спутниковых геодезических измерений (определенный)	0.10	--
554	486142.05	2239739.68	Метод спутниковых геодезических измерений (определенный)	0.10	--
555	486161.21	2239712.44	Метод спутниковых геодезических измерений (определенный)	0.10	--
556	486180.86	2239686.50	Метод спутниковых геодезических измерений (определенный)	0.10	--
557	486209.63	2239658.73	Метод спутниковых геодезических измерений (определенный)	0.10	--
558	486211.61	2239632.11	Метод спутниковых геодезических измерений (определенный)	0.10	--
559	486184.26	2239623.29	Метод спутниковых геодезических измерений (определенный)	0.10	--
560	486153.20	2239618.92	Метод спутниковых геодезических измерений (определенный)	0.10	--
561	486153.76	2239614.96	Метод спутниковых геодезических измерений (определенный)	0.10	--
562	486185.16	2239619.38	Метод спутниковых геодезических измерений (определенный)	0.10	--
563	486212.74	2239628.28	Метод спутниковых геодезических измерений (определенный)	0.10	--

Приложение № 36  
к распоряжению  
комитета имущественных  
отношений администрации  
Пермского муниципального района  
от 18.10.2022 № 4358

564	486218.79	2239605.53	Метод спутниковых геодезических измерений (определенный)	0.10	—
565	486227.13	2239575.40	Метод спутниковых геодезических измерений (определенный)	0.10	—
566	486222.65	2239572.45	Метод спутниковых геодезических измерений (определенный)	0.10	—
567	486189.75	2239569.12	Метод спутниковых геодезических измерений (определенный)	0.10	—
568	486155.79	2239565.71	Метод спутниковых геодезических измерений (определенный)	0.10	—
569	486115.45	2239559.41	Метод спутниковых геодезических измерений (определенный)	0.10	—
570	486078.04	2239552.39	Метод спутниковых геодезических измерений (определенный)	0.10	—
571	486054.43	2239537.43	Метод спутниковых геодезических измерений (определенный)	0.10	—
572	485990.86	2239530.73	Метод спутниковых геодезических измерений (определенный)	0.10	—
573	485968.67	2239518.70	Метод спутниковых геодезических измерений (определенный)	0.10	—
574	485930.44	2239517.65	Метод спутниковых геодезических измерений (определенный)	0.10	—
575	485910.55	2239513.65	Метод спутниковых геодезических измерений (определенный)	0.10	—
576	485967.31	2239514.66	Метод спутниковых геодезических измерений (определенный)	0.10	—
294	485909.71	2239526.50	Метод спутниковых геодезических измерений (определенный)	0.10	—
—	—	—	—	—	—
577	486118.11	2239768.00	Метод спутниковых геодезических измерений (определенный)	0.10	—
578	486158.20	2239795.16	Метод спутниковых геодезических измерений (определенный)	0.10	—
579	486180.24	2239805.95	Метод спутниковых геодезических измерений (определенный)	0.10	—
580	486201.79	2239814.53	Метод спутниковых геодезических измерений (определенный)	0.10	—
581	486246.48	2239820.64	Метод спутниковых геодезических измерений (определенный)	0.10	—
582	486278.25	2239824.88	Метод спутниковых геодезических измерений (определенный)	0.10	—
583	486309.51	2239828.46	Метод спутниковых геодезических измерений (определенный)	0.10	—
584	486313.99	2239834.08	Метод спутниковых геодезических измерений (определенный)	0.10	—
585	486302.59	2239837.89	Метод спутниковых геодезических измерений (определенный)	0.10	—
586	486292.93	2239859.29	Метод спутниковых геодезических измерений (определенный)	0.10	—
587	486239.44	2239847.79	Метод спутниковых геодезических измерений (определенный)	0.10	—
588	486212.18	2239841.90	Метод спутниковых геодезических измерений (определенный)	0.10	—
589	486179.16	2239831.09	Метод спутниковых геодезических измерений (определенный)	0.10	—
590	486154.10	2239815.38	Метод спутниковых геодезических измерений (определенный)	0.10	—
591	486122.90	2239800.63	Метод спутниковых геодезических измерений (определенный)	0.10	—
592	486098.97	2239782.22	Метод спутниковых геодезических измерений (определенный)	0.10	—
577	486118.11	2239768.00	Метод спутниковых геодезических измерений (определенный)	0.10	—
—	—	—	—	—	—
593	486130.22	2239832.87	Метод спутниковых геодезических измерений (определенный)	0.10	—
594	486127.09	2239858.02	Метод спутниковых геодезических измерений (определенный)	0.10	—

Приложение № 37  
к распоряжению  
комитета имущественных  
отношений администрации  
Пермского муниципального района  
от 18.10.2022 № 4358

595	486326.58	2239866.48	Метод спутниковых геодезических измерений (определенный)	0.10	--
596	486325.07	2239867.15	Метод спутниковых геодезических измерений (определенный)	0.10	--
597	486296.88	2239869.25	Метод спутниковых геодезических измерений (определенный)	0.10	--
598	486305.51	2239841.13	Метод спутниковых геодезических измерений (определенный)	0.10	--
593	486330.22	2239832.87	Метод спутниковых геодезических измерений (определенный)	0.10	--
--	--	--	--	--	--
599	486325.22	2239886.61	Метод спутниковых геодезических измерений (определенный)	0.10	--
600	486323.86	2239906.80	Метод спутниковых геодезических измерений (определенный)	0.10	--
601	486322.05	2239917.95	Метод спутниковых геодезических измерений (определенный)	0.10	--
602	486321.59	2239917.39	Метод спутниковых геодезических измерений (определенный)	0.10	--
599	486325.22	2239886.61	Метод спутниковых геодезических измерений (определенный)	0.10	--
--	--	--	--	--	--
603	486433.35	2239673.72	Метод спутниковых геодезических измерений (определенный)	0.10	--
604	486469.21	2239679.87	Метод спутниковых геодезических измерений (определенный)	0.10	--
605	486487.79	2239718.68	Метод спутниковых геодезических измерений (определенный)	0.10	--
606	486461.78	2239718.82	Метод спутниковых геодезических измерений (определенный)	0.10	--
607	486462.19	2239680.60	Метод спутниковых геодезических измерений (определенный)	0.10	--
608	486491.84	2239684.76	Метод спутниковых геодезических измерений (определенный)	0.10	--
609	486519.35	2239688.60	Метод спутниковых геодезических измерений (определенный)	0.10	--
610	486530.68	2239686.67	Метод спутниковых геодезических измерений (определенный)	0.10	--
611	486540.87	2239718.92	Метод спутниковых геодезических измерений (определенный)	0.10	--
612	486541.03	2239755.64	Метод спутниковых геодезических измерений (определенный)	0.10	--
613	486538.28	2239798.63	Метод спутниковых геодезических измерений (определенный)	0.10	--
614	486536.82	2239835.25	Метод спутниковых геодезических измерений (определенный)	0.10	--
615	486513.75	2239835.08	Метод спутниковых геодезических измерений (определенный)	0.10	--
616	486474.31	2239835.94	Метод спутниковых геодезических измерений (определенный)	0.10	--
617	486427.08	2239830.11	Метод спутниковых геодезических измерений (определенный)	0.10	--
618	486375.78	2239831.60	Метод спутниковых геодезических измерений (определенный)	0.10	--
619	486335.09	2239828.45	Метод спутниковых геодезических измерений (определенный)	0.10	--
620	486353.11	2239764.71	Метод спутниковых геодезических измерений (определенный)	0.10	--
621	486362.93	2239717.46	Метод спутниковых геодезических измерений (определенный)	0.10	--
622	486363.24	2239708.02	Метод спутниковых геодезических измерений (определенный)	0.10	--
623	486360.67	2239676.69	Метод спутниковых геодезических измерений (определенный)	0.10	--
624	486385.91	2239673.88	Метод спутниковых геодезических измерений (определенный)	0.10	--
625	486424.61	2239676.57	Метод спутниковых геодезических измерений (определенный)	0.10	--

Приложение № 38  
к распоряжению  
комитета имущественных  
отношений администрации  
Пермского муниципального района  
от 18.10.2022 № 4358

603	406423.35	2239673.72	Метод спутниковых геодезических измерений (определенный)	0.10	—
Зона(5)	—	—	—	—	—
606	487511.51	2239660.55	Метод спутниковых геодезических измерений (определенный)	0.10	—
607	487547.66	2239900.67	Метод спутниковых геодезических измерений (определенный)	0.10	—
608	487544.69	2239902.35	Метод спутниковых геодезических измерений (определенный)	0.10	—
609	487510.06	2239864.92	Метод спутниковых геодезических измерений (определенный)	0.10	—
610	487475.96	2239871.68	Метод спутниковых геодезических измерений (определенный)	0.10	—
611	487427.40	2239880.66	Метод спутниковых геодезических измерений (определенный)	0.10	—
612	487381.94	2239895.96	Метод спутниковых геодезических измерений (определенный)	0.10	—
613	487350.97	2239907.13	Метод спутниковых геодезических измерений (определенный)	0.10	—
614	487302.71	2239917.48	Метод спутниковых геодезических измерений (определенный)	0.10	—
615	487252.22	2239922.98	Метод спутниковых геодезических измерений (определенный)	0.10	—
616	487232.58	2239933.25	Метод спутниковых геодезических измерений (определенный)	0.10	—
617	487190.44	2239942.66	Метод спутниковых геодезических измерений (определенный)	0.10	—
618	487193.72	2239965.91	Метод спутниковых геодезических измерений (определенный)	0.10	—
619	487189.77	2239964.52	Метод спутниковых геодезических измерений (определенный)	0.10	—
620	487186.52	2239943.44	Метод спутниковых геодезических измерений (определенный)	0.10	—
621	487143.64	2239950.93	Метод спутниковых геодезических измерений (определенный)	0.10	—
622	487099.50	2239956.28	Метод спутниковых геодезических измерений (определенный)	0.10	—
623	487066.95	2239963.46	Метод спутниковых геодезических измерений (определенный)	0.10	—
624	487034.66	2239969.88	Метод спутниковых геодезических измерений (определенный)	0.10	—
625	487008.27	2239973.73	Метод спутниковых геодезических измерений (определенный)	0.10	—
626	486966.60	2239990.93	Метод спутниковых геодезических измерений (определенный)	0.10	—
627	486926.53	2239987.60	Метод спутниковых геодезических измерений (определенный)	0.10	—
628	486895.30	2239998.84	Метод спутниковых геодезических измерений (определенный)	0.10	—
629	486868.90	2240010.18	Метод спутниковых геодезических измерений (определенный)	0.10	—
630	486844.69	2240023.31	Метод спутниковых геодезических измерений (определенный)	0.10	—
631	486817.84	2240035.88	Метод спутниковых геодезических измерений (определенный)	0.10	—
632	486855.21	2240053.25	Метод спутниковых геодезических измерений (определенный)	0.10	—
633	486876.72	2240050.65	Метод спутниковых геодезических измерений (определенный)	0.10	—
634	486914.82	2240043.69	Метод спутниковых геодезических измерений (определенный)	0.10	—
635	486949.82	2240038.21	Метод спутниковых геодезических измерений (определенный)	0.10	—
636	486994.19	2240028.21	Метод спутниковых геодезических измерений (определенный)	0.10	—
637	487047.59	2240019.40	Метод спутниковых геодезических измерений (определенный)	0.10	—
638	487048.13	2240023.36	Метод спутниковых геодезических измерений (определенный)	0.10	—

Приложение № 39  
к распоряжению  
комитета имущественных  
отношений администрации  
Пермского муниципального района  
от 18.10.2022 № 4358

			(определенный)		
659	486945.03	2240032.13	Метод спутниковых геодезических измерений (определенный)	0.10	--
660	486950.69	2240042.12	Метод спутниковых геодезических измерений (определенный)	0.10	--
661	486915.49	2240047.63	Метод спутниковых геодезических измерений (определенный)	0.10	--
662	486879.51	2240054.21	Метод спутниковых геодезических измерений (определенный)	0.10	--
663	486848.91	2240089.48	Метод спутниковых геодезических измерений (определенный)	0.10	--
664	486805.58	2240119.78	Метод спутниковых геодезических измерений (определенный)	0.10	--
665	486926.81	2240105.61	Метод спутниковых геодезических измерений (определенный)	0.10	--
666	486928.46	2240109.25	Метод спутниковых геодезических измерений (определенный)	0.10	--
667	486990.42	2240122.43	Метод спутниковых геодезических измерений (определенный)	0.10	--
668	486922.35	2240130.84	Метод спутниковых геодезических измерений (определенный)	0.10	--
669	486963.41	2240129.80	Метод спутниковых геодезических измерений (определенный)	0.10	--
670	486925.12	2240121.78	Метод спутниковых геодезических измерений (определенный)	0.10	--
671	486996.06	2240125.66	Метод спутниковых геодезических измерений (определенный)	0.10	--
672	486963.96	2240133.79	Метод спутниковых геодезических измерений (определенный)	0.10	--
673	486921.69	2240134.86	Метод спутниковых геодезических измерений (определенный)	0.10	--
674	486906.33	2240125.55	Метод спутниковых геодезических измерений (определенный)	0.10	--
675	486870.59	2240136.14	Метод спутниковых геодезических измерений (определенный)	0.10	--
676	486872.72	2240163.86	Метод спутниковых геодезических измерений (определенный)	0.10	--
677	486874.92	2240189.49	Метод спутниковых геодезических измерений (определенный)	0.10	--
678	486909.77	2240188.78	Метод спутниковых геодезических измерений (определенный)	0.10	--
679	486946.69	2240187.82	Метод спутниковых геодезических измерений (определенный)	0.10	--
680	486985.92	2240186.88	Метод спутниковых геодезических измерений (определенный)	0.10	--
681	486946.02	2240190.87	Метод спутниковых геодезических измерений (определенный)	0.10	--
682	486946.79	2240191.82	Метод спутниковых геодезических измерений (определенный)	0.10	--
683	486909.86	2240192.77	Метод спутниковых геодезических измерений (определенный)	0.10	--
684	486871.26	2240193.57	Метод спутниковых геодезических измерений (определенный)	0.10	--
685	486868.73	2240164.18	Метод спутниковых геодезических измерений (определенный)	0.10	--
686	486866.38	2240133.55	Метод спутниковых геодезических измерений (определенный)	0.10	--
687	486892.17	2240122.94	Метод спутниковых геодезических измерений (определенный)	0.10	--
688	486885.02	2240090.44	Метод спутниковых геодезических измерений (определенный)	0.10	--
689	486875.53	2240054.82	Метод спутниковых геодезических измерений (определенный)	0.10	--
690	486855.59	2240057.23	Метод спутниковых геодезических измерений (определенный)	0.10	--
691	486812.55	2240060.20	Метод спутниковых геодезических измерений (определенный)	0.10	--
692	486780.28	2240065.68	Метод спутниковых геодезических измерений (определенный)	0.10	--

Приложение № 40  
к распоряжению  
комитета имущественных  
отношений администрации  
Пермского муниципального района  
от 18.10.2022 № 4358

			(определенный)		
693	486674.15	2240068.06	Метод спутниковых геодезических измерений (определенный)	0.10	--
694	486635.25	2240067.71	Метод спутниковых геодезических измерений (определенный)	0.10	--
695	486608.10	2240068.23	Метод спутниковых геодезических измерений (определенный)	0.10	--
696	486576.61	2240069.60	Метод спутниковых геодезических измерений (определенный)	0.10	--
697	486587.38	2240107.17	Метод спутниковых геодезических измерений (определенный)	0.10	--
698	486613.14	2240122.51	Метод спутниковых геодезических измерений (определенный)	0.10	--
699	486651.03	2240131.84	Метод спутниковых геодезических измерений (определенный)	0.10	--
700	486679.58	2240131.44	Метод спутниковых геодезических измерений (определенный)	0.10	--
701	486711.91	2240135.69	Метод спутниковых геодезических измерений (определенный)	0.10	--
702	486711.39	2240139.66	Метод спутниковых геодезических измерений (определенный)	0.10	--
703	486679.34	2240135.44	Метод спутниковых геодезических измерений (определенный)	0.10	--
704	486653.00	2240135.81	Метод спутниковых геодезических измерений (определенный)	0.10	--
705	486656.55	2240172.31	Метод спутниковых геодезических измерений (определенный)	0.10	--
706	486661.56	2240212.17	Метод спутниковых геодезических измерений (определенный)	0.10	--
707	486717.48	2240212.41	Метод спутниковых геодезических измерений (определенный)	0.10	--
708	486758.19	2240212.68	Метод спутниковых геодезических измерений (определенный)	0.10	--
709	486786.64	2240213.27	Метод спутниковых геодезических измерений (определенный)	0.10	--
710	486786.56	2240217.27	Метод спутниковых геодезических измерений (определенный)	0.10	--
711	486758.14	2240216.68	Метод спутниковых геодезических измерений (определенный)	0.10	--
712	486719.41	2240216.43	Метод спутниковых геодезических измерений (определенный)	0.10	--
713	486717.61	2240271.62	Метод спутниковых геодезических измерений (определенный)	0.10	--
714	486713.61	2240271.49	Метод спутниковых геодезических измерений (определенный)	0.10	--
715	486715.41	2240216.40	Метод спутниковых геодезических измерений (определенный)	0.10	--
716	486660.02	2240216.16	Метод спутниковых геодезических измерений (определенный)	0.10	--
717	486640.31	2240220.55	Метод спутниковых геодезических измерений (определенный)	0.10	--
718	486639.63	2240216.65	Метод спутниковых геодезических измерений (определенный)	0.10	--
719	486657.58	2240212.61	Метод спутниковых геодезических измерений (определенный)	0.10	--
720	486652.57	2240172.75	Метод спутниковых геодезических измерений (определенный)	0.10	--
721	486648.95	2240135.48	Метод спутниковых геодезических измерений (определенный)	0.10	--
722	486611.61	2240126.25	Метод спутниковых геодезических измерений (определенный)	0.10	--
723	486583.97	2240109.50	Метод спутниковых геодезических измерений (определенный)	0.10	--
724	486572.43	2240069.53	Метод спутниковых геодезических измерений (определенный)	0.10	--
725	486546.73	2240066.45	Метод спутниковых геодезических измерений (определенный)	0.10	--
726	486498.26	2240057.96	Метод спутниковых геодезических измерений (определенный)	0.10	--

Приложение № 41  
к распоряжению  
комитета имущественных  
отношений администрации  
Пермского муниципального района  
от 18.10.2022 № 4358

			(определенной)		
727	486459.01	2240052.94	Метод спутниковых геодезических измерений (определенной)	0.10	-
728	486421.96	2240046.43	Метод спутниковых геодезических измерений (определенной)	0.10	-
729	486377.07	2240026.63	Метод спутниковых геодезических измерений (определенной)	0.10	-
730	486339.57	2240013.22	Метод спутниковых геодезических измерений (определенной)	0.10	-
731	486313.86	2240014.27	Метод спутниковых геодезических измерений (определенной)	0.10	-
732	486304.01	2240018.50	Метод спутниковых геодезических измерений (определенной)	0.10	-
733	486293.65	2240043.70	Метод спутниковых геодезических измерений (определенной)	0.10	-
734	486286.19	2240064.47	Метод спутниковых геодезических измерений (определенной)	0.10	-
735	486263.66	2240137.78	Метод спутниковых геодезических измерений (определенной)	0.10	-
736	486181.04	2240153.79	Метод спутниковых геодезических измерений (определенной)	0.10	-
737	486399.01	2240172.86	Метод спутниковых геодезических измерений (определенной)	0.10	-
738	486423.90	2240212.47	Метод спутниковых геодезических измерений (определенной)	0.10	-
739	486449.20	2240254.63	Метод спутниковых геодезических измерений (определенной)	0.10	-
740	486435.82	2240280.28	Метод спутниковых геодезических измерений (определенной)	0.10	-
741	486432.27	2240278.43	Метод спутниковых геодезических измерений (определенной)	0.10	-
742	486444.62	2240254.77	Метод спутниковых геодезических измерений (определенной)	0.10	-
743	486429.49	2240214.56	Метод спутниковых геодезических измерений (определенной)	0.10	-
744	486395.89	2240175.40	Метод спутниковых геодезических измерений (определенной)	0.10	-
745	486378.23	2240156.63	Метод спутниковых геодезических измерений (определенной)	0.10	-
746	486361.21	2240140.95	Метод спутниковых геодезических измерений (определенной)	0.10	-
747	486314.80	2240097.02	Метод спутниковых геодезических измерений (определенной)	0.10	-
748	486284.30	2240068.19	Метод спутниковых геодезических измерений (определенной)	0.10	-
749	486263.12	2240103.49	Метод спутниковых геодезических измерений (определенной)	0.10	-
750	486244.96	2240137.96	Метод спутниковых геодезических измерений (определенной)	0.10	-
751	486223.75	2240173.09	Метод спутниковых геодезических измерений (определенной)	0.10	-
752	486206.57	2240202.88	Метод спутниковых геодезических измерений (определенной)	0.10	-
753	486238.31	2240217.37	Метод спутниковых геодезических измерений (определенной)	0.10	-
754	486271.34	2240231.28	Метод спутниковых геодезических измерений (определенной)	0.10	-
755	486280.25	2240214.62	Метод спутниковых геодезических измерений (определенной)	0.10	-
756	486283.78	2240216.51	Метод спутниковых геодезических измерений (определенной)	0.10	-
757	486273.16	2240236.38	Метод спутниковых геодезических измерений (определенной)	0.10	-
758	486236.70	2240221.03	Метод спутниковых геодезических измерений (определенной)	0.10	-
759	486204.73	2240206.43	Метод спутниковых геодезических измерений (определенной)	0.10	-
760	486192.63	2240233.05	Метод спутниковых геодезических измерений (определенной)	0.10	-



Приложение № 42  
к распоряжению  
комитета имущественных  
отношений администрации  
Пермского муниципального района  
от 18.10.2022 № 4358

			{определенной}		
761	486185.40	2240262.03	Метод спутниковых геодезических измерений {определенной}	0.10	—
762	486179.39	2240288.08	Метод спутниковых геодезических измерений {определенной}	0.10	—
763	486208.92	2240297.57	Метод спутниковых геодезических измерений {определенной}	0.10	—
764	486245.71	2240308.91	Метод спутниковых геодезических измерений {определенной}	0.10	—
765	486278.90	2240309.49	Метод спутниковых геодезических измерений {определенной}	0.10	—
766	486278.83	2240313.49	Метод спутниковых геодезических измерений {определенной}	0.10	—
767	486245.07	2240312.90	Метод спутниковых геодезических измерений {определенной}	0.10	—
768	486207.72	2240304.38	Метод спутниковых геодезических измерений {определенной}	0.10	—
769	486177.09	2240291.54	Метод спутниковых геодезических измерений {определенной}	0.10	—
770	486159.27	2240298.50	Метод спутниковых геодезических измерений {определенной}	0.10	—
771	486124.22	2240301.86	Метод спутниковых геодезических измерений {определенной}	0.10	—
772	486086.10	2240305.73	Метод спутниковых геодезических измерений {определенной}	0.10	—
773	486049.44	2240309.51	Метод спутниковых геодезических измерений {определенной}	0.10	—
774	486017.12	2240311.18	Метод спутниковых геодезических измерений {определенной}	0.10	—
775	486024.48	2240272.82	Метод спутниковых геодезических измерений {определенной}	0.10	—
776	486031.68	2240236.80	Метод спутниковых геодезических измерений {определенной}	0.10	—
777	486037.27	2240207.47	Метод спутниковых геодезических измерений {определенной}	0.10	—
778	486043.65	2240175.23	Метод спутниковых геодезических измерений {определенной}	0.10	—
779	486049.27	2240145.92	Метод спутниковых геодезических измерений {определенной}	0.10	—
780	486053.20	2240146.67	Метод спутниковых геодезических измерений {определенной}	0.10	—
781	486047.58	2240175.99	Метод спутниковых геодезических измерений {определенной}	0.10	—
782	486041.20	2240208.23	Метод спутниковых геодезических измерений {определенной}	0.10	—
783	486035.61	2240237.56	Метод спутниковых геодезических измерений {определенной}	0.10	—
784	486028.40	2240273.59	Метод спутниковых геодезических измерений {определенной}	0.10	—
785	486022.01	2240306.92	Метод спутниковых геодезических измерений {определенной}	0.10	—
786	486049.13	2240305.52	Метод спутниковых геодезических измерений {определенной}	0.10	—
787	486085.69	2240301.75	Метод спутниковых геодезических измерений {определенной}	0.10	—
788	486123.93	2240297.88	Метод спутниковых геодезических измерений {определенной}	0.10	—
789	486158.33	2240294.57	Метод спутниковых геодезических измерений {определенной}	0.10	—
790	486175.31	2240287.94	Метод спутниковых геодезических измерений {определенной}	0.10	—
791	486181.47	2240261.26	Метод спутниковых геодезических измерений {определенной}	0.10	—
792	486188.84	2240231.73	Метод спутниковых геодезических измерений {определенной}	0.10	—
793	486200.86	2240205.29	Метод спутниковых геодезических измерений {определенной}	0.10	—
794	486189.42	2240199.53	Метод спутниковых геодезических измерений	0.10	—

Приложение № 43  
к распоряжению  
комитета имущественных  
отношений администрации  
Пермского муниципального района  
от 18.10.2022 № 4358

			(определенной)		
795	486137.59	2240194.31	Метод спутниковых геодезических измерений (определенной)	0.10	-
796	486113.45	2240189.58	Метод спутниковых геодезических измерений (определенной)	0.10	-
797	486114.22	2240185.65	Метод спутниковых геодезических измерений (определенной)	0.10	-
798	486136.73	2240190.12	Метод спутниковых геодезических измерений (определенной)	0.10	-
799	486139.33	2240176.59	Метод спутниковых геодезических измерений (определенной)	0.10	-
800	486148.43	2240145.04	Метод спутниковых геодезических измерений (определенной)	0.10	-
801	486164.11	2240124.18	Метод спутниковых геодезических измерений (определенной)	0.10	-
802	486177.94	2240096.98	Метод спутниковых геодезических измерений (определенной)	0.10	-
803	486181.50	2240098.80	Метод спутниковых геодезических измерений (определенной)	0.10	-
804	486167.52	2240126.31	Метод спутниковых геодезических измерений (определенной)	0.10	-
805	486152.07	2240146.86	Метод спутниковых геодезических измерений (определенной)	0.10	-
806	486143.22	2240177.52	Метод спутниковых геодезических измерений (определенной)	0.10	-
807	486140.69	2240190.71	Метод спутниковых геодезических измерений (определенной)	0.10	-
808	486170.36	2240195.63	Метод спутниковых геодезических измерений (определенной)	0.10	-
809	486202.57	2240201.54	Метод спутниковых геодезических измерений (определенной)	0.10	-
810	486220.31	2240171.06	Метод спутниковых геодезических измерений (определенной)	0.10	-
811	486241.48	2240135.98	Метод спутниковых геодезических измерений (определенной)	0.10	-
812	486259.63	2240101.53	Метод спутниковых геодезических измерений (определенной)	0.10	-
813	486282.05	2240064.16	Метод спутниковых геодезических измерений (определенной)	0.10	-
814	486289.92	2240042.25	Метод спутниковых геодезических измерений (определенной)	0.10	-
815	486299.61	2240018.70	Метод спутниковых геодезических измерений (определенной)	0.10	-
816	486252.68	2240013.71	Метод спутниковых геодезических измерений (определенной)	0.10	-
817	486189.36	2239993.18	Метод спутниковых геодезических измерений (определенной)	0.10	-
818	486175.33	2239992.32	Метод спутниковых геодезических измерений (определенной)	0.10	-
819	486175.33	2239998.28	Метод спутниковых геодезических измерений (определенной)	0.10	-
820	486190.62	2239989.22	Метод спутниковых геодезических измерений (определенной)	0.10	-
821	486251.52	2240009.78	Метод спутниковых геодезических измерений (определенной)	0.10	-
822	486302.16	2240014.95	Метод спутниковых геодезических измерений (определенной)	0.10	-
823	486312.86	2240019.30	Метод спутниковых геодезических измерений (определенной)	0.10	-
824	486340.18	2240009.19	Метод спутниковых геодезических измерений (определенной)	0.10	-
825	486378.55	2240022.91	Метод спутниковых геодезических измерений (определенной)	0.10	-
826	486423.12	2240042.57	Метод спутниковых геодезических измерений (определенной)	0.10	-
827	486460.51	2240048.98	Метод спутниковых геодезических измерений (определенной)	0.10	-
828	486498.71	2240054.00	Метод спутниковых геодезических измерений (определенной)	0.10	-

Приложение № 44  
к распоряжению  
комитета имущественных  
отношений администрации  
Пермского муниципального района  
от 18.10.2022 № 4358

			(определенный)		
829	486547.17	2240062.47	Метод спутниковых геодезических измерений (определенный)	0.10	—
830	486574.06	2240065.70	Метод спутниковых геодезических измерений (определенный)	0.10	—
831	486607.97	2240064.23	Метод спутниковых геодезических измерений (определенный)	0.10	—
832	486635.23	2240063.71	Метод спутниковых геодезических измерений (определенный)	0.10	—
833	486674.11	2240064.06	Метод спутниковых геодезических измерений (определенный)	0.10	—
834	486779.91	2240061.69	Метод спутниковых геодезических измерений (определенный)	0.10	—
835	486812.27	2240056.36	Метод спутниковых геодезических измерений (определенный)	0.10	—
836	486842.09	2240020.16	Метод спутниковых геодезических измерений (определенный)	0.10	—
837	486867.15	2240006.58	Метод спутниковых геодезических измерений (определенный)	0.10	—
838	486893.80	2239995.13	Метод спутниковых геодезических измерений (определенный)	0.10	—
839	486925.51	2239983.11	Метод спутниковых геодезических измерений (определенный)	0.10	—
840	486965.96	2239976.98	Метод спутниковых геодезических измерений (определенный)	0.10	—
841	487007.64	2239969.79	Метод спутниковых геодезических измерений (определенный)	0.10	—
842	487033.98	2239965.94	Метод спутниковых геодезических измерений (определенный)	0.10	—
843	487066.13	2239959.55	Метод спутниковых геодезических измерений (определенный)	0.10	—
844	487098.83	2239952.33	Метод спутниковых геодезических измерений (определенный)	0.10	—
845	487142.06	2239946.97	Метод спутниковых геодезических измерений (определенный)	0.10	—
846	487187.79	2239939.16	Метод спутниковых геодезических измерений (определенный)	0.10	—
847	487231.19	2239929.46	Метод спутниковых геодезических измерений (определенный)	0.10	—
848	487251.04	2239919.10	Метод спутниковых геодезических измерений (определенный)	0.10	—
849	487302.07	2239913.54	Метод спутниковых геодезических измерений (определенный)	0.10	—
850	487349.87	2239903.29	Метод спутниковых геодезических измерений (определенный)	0.10	—
851	487380.62	2239892.18	Метод спутниковых геодезических измерений (определенный)	0.10	—
852	487426.39	2239876.78	Метод спутниковых геодезических измерений (определенный)	0.10	—
853	487475.21	2239867.75	Метод спутниковых геодезических измерений (определенный)	0.10	—
626	487511.51	2239860.55	Метод спутниковых геодезических измерений (определенный)	0.10	—
Итого (6)	—	—	—	—	—
854	485920.82	2239893.87	Метод спутниковых геодезических измерений (определенный)	0.10	—
855	485923.07	2239897.19	Метод спутниковых геодезических измерений (определенный)	0.10	—
856	485893.29	2239817.37	Метод спутниковых геодезических измерений (определенный)	0.10	—
857	485839.11	2239638.63	Метод спутниковых геодезических измерений (определенный)	0.10	—
858	485822.91	2239628.83	Метод спутниковых геодезических измерений (определенный)	0.10	—
859	485795.14	2239621.93	Метод спутниковых геодезических измерений (определенный)	0.10	—
860	485771.69	2239679.11	Метод спутниковых геодезических измерений (определенный)	0.10	—

